

ЕКАТЕРИНБУРГСКИЙ ВЕСТНИК

29 мая 2020 г. Пятница

Распространяется бесплатно

№ 44 (153)

АДМИНИСТРАЦИЯ ГОРОДА ЕКАТЕРИНБУРГА

ПОСТАНОВЛЕНИЕ

27.05.2020

№ 985

Об установлении публичного сервитута в отношении частей земельных участков с кадастровыми номерами 66:41:0701028:2, 66:41:0701028:22 в целях размещения объектов электросетевого хозяйства

В соответствии с Земельным кодексом Российской Федерации, Федеральным законом от 06.10.2003 № 131-ФЗ «Об общих принципах организации местного самоуправления в Российской Федерации», Постановлением Правительства Российской Федерации от 24.02.2009 № 160 «О порядке установления охранных зон объектов электросетевого хозяйства и особых условий использования земельных участков, расположенных в границах таких зон», договором об осуществлении технологического присоединения к электрическим сетям от 01.11.2018 № 33192, на основании ходатайства Акционерного общества «Екатеринбургская электросетевая компания» (ОГРН 1026602312770, ИНН 6658139683) от 15.04.2020 № 1144/001/21, с учетом документов, представленных Департаментом архитектуры, градостроительства и регулирования земельных отношений Администрации города Екатеринбурга, руководствуясь статьей 35 Устава муниципального образования «город Екатеринбург»,

ПОСТАНОВЛЯЮ:

1. Установить в интересах Акционерного общества «Екатеринбургская электросетевая компания» публичный сервитут на 10 лет в целях размещения объектов электросетевого хозяйства (строительство двух кабельных линий классом напряжения 0,4 кВ от трансформаторной подстанции 1026), необходимых для организации электроснабжения многоуровневого паркинга с офисными помещениями, расположенного на земельном участке с кадастровым номером 66:41:0701028:21, имеющем местоположение: город Екатеринбург, по улице Восточной (далее – линейные объекты), в отношении:

части земельного участка (кадастровый номер 66:41:0701028:2, категория земель – земли населенных пунктов, вид разрешенного использования – «под многоквартирный дом», местоположение: Свердловская область, город Екатеринбург, проспект Ленина, дома 81 – 83/улица Мичурина, дом 53) площадью 19 кв. м;

части земельного участка (кадастровый номер 66:41:0701028:22, категория земель – земли населенных пунктов, вид разрешенного использования – «под многоквартирные дома», местоположение: Свердловская область, город Екатеринбург, улица Восточная, дом 54, улица Мичурина, дома 43а, 47, 49) площадью 11 кв. м.

2. Утвердить границы публичного сервитута в отношении частей земельных участков с кадастровыми номерами 66:41:0701028:2, 66:41:0701028:22 в соответствии со схемой (приложение № 1) и каталогом координат (приложение № 2).

3. Установить срок, в течение которого использование частей земельных участков с кадастровыми номерами 66:41:0701028:2, 66:41:0701028:22 в соответствии с видом разрешенного использования будет невозможно или существенно затруднено в связи с размещением линейных объектов, – два месяца с момента начала строительства линейных объектов.

4. Акционерному обществу «Екатеринбургская электросетевая компания»:

1) заключить с правообладателями земельных участков с кадастровыми номерами 66:41:0701028:2, 66:41:0701028:22 соглашения об осуществлении публичного сервитута, предусматривающие размер платы за публичный сервитут;

2) привести части земельных участков с кадастровыми номерами 66:41:0701028:2, 66:41:0701028:22 в состояние, пригодное для использования, в срок, не превышающий трех месяцев со дня завершения строительства линейных объектов.

5. Департаменту архитектуры, градостроительства и регулирования земельных отношений Администрации города Екатеринбурга направить копию настоящего Постановления в Управление Федеральной службы государственной регистрации, кадастра и картографии по Свердловской области в установленный законодательством срок.

6. Департаменту информационной политики Администрации города Екатеринбурга опубликовать настоящее Постановление в издании «Екатеринбургский вестник» и разместить его на официальном сайте Администрации города Екатеринбурга в информационно-телекоммуникационной сети Интернет (ekaterinburg.rf) в установленный законодательством срок.

7. Контроль за исполнением настоящего Постановления возложить на заместителя Главы Екатеринбурга по вопросам капитального строительства и землепользования Бирюлина А.В.

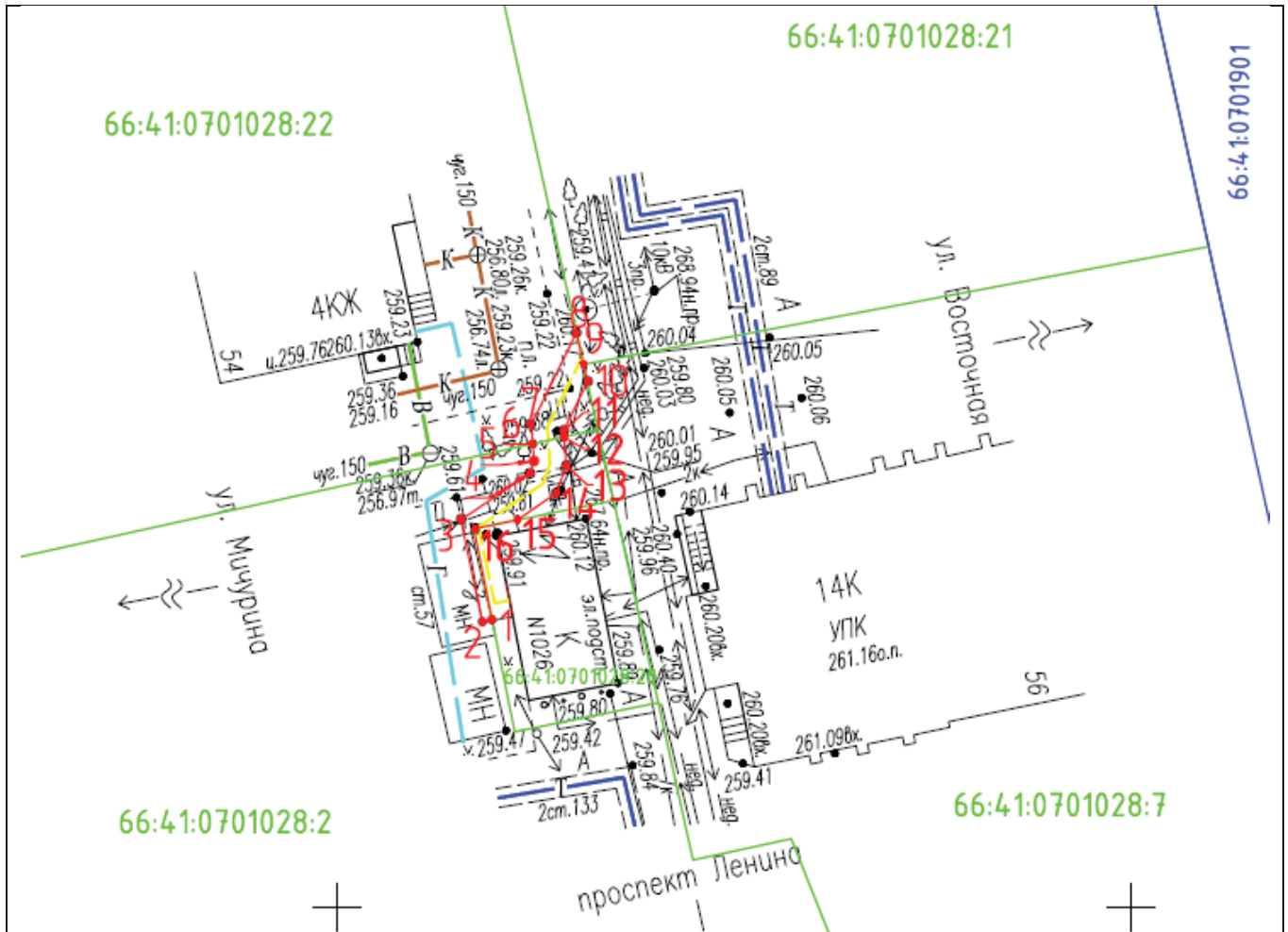
Глава Екатеринбурга

А.Г. Высокинский








Приложение № 1 к Постановлению
Администрации города Екатеринбурга
от 27.05.2020 № 985

СХЕМА

границ публичного сервитута, устанавливаемого в отношении частей земельных участков с кадастровыми номерами
66:41:0701028:2, 66:41:0701028:22 общей площадью 30 кв. м



Условные обозначения

	Границы публичного сервитута
	Обозначение характерной точки границ публичного сервитута
	Граница кадастрового квартала
	Граница земельного участка
	Номер кадастрового квартала
	Кадастровый номер объекта недвижимости
	Ось проектируемого линейного объекта

Приложение № 2 к Постановлению
Администрации города Екатеринбурга
от 27.05.2020 № 985

КАТАЛОГ

координат характерных точек границ публичного сервитута, устанавливаемого в отношении частей земельных участков с кадастровыми номерами 66:41:0701028:2, 66:41:0701028:22

Обозначение характерных точек	Координаты, м	
	X	Y
1	391518,09	1535509,72
2	391517,96	1535509,10
3	391524,38	1535507,76
4	391527,32	1535512,11
5	391528,04	1535512,36
6	391529,15	1535512,28
7	391530,40	1535512,20
8	391536,18	1535515,05
9	391534,17	1535515,49
10	391533,06	1535515,73
11	391530,00	1535514,23
12	391529,59	1535514,26
13	391527,78	1535514,38
14	391526,07	1535513,78
15	391524,38	1535511,34
16	391523,82	1535508,56
1	391518,09	1535509,72

АДМИНИСТРАЦИЯ ГОРОДА ЕКАТЕРИНБУРГА

ПОСТАНОВЛЕНИЕ

27.05.2020

№ 983

**О подготовке проекта межевания территории в границах
улиц Волгоградской – Ясной – Шаумяна – Громова – переулка Садовых**

В соответствии с Градостроительным кодексом Российской Федерации, Правилами землепользования и застройки городского округа – муниципального образования «город Екатеринбург», утвержденными Решением Екатеринбургской городской Думы от 19.06.2018 № 22/83 «Об утверждении Правил землепользования и застройки городского округа – муниципального образования «город Екатеринбург», руководствуясь статьей 35 Устава муниципального образования «город Екатеринбург», на основании обращения Общества с ограниченной ответственностью «Корпорация «Ваш дом» от 14.04.2020 № 1315/001/0111

ПОСТАНОВЛЯЮ:

1. Разрешить Обществу с ограниченной ответственностью «Корпорация «Ваш дом» осуществить подготовку проекта межевания территории в границах улиц Волгоградской – Ясной – Шаумяна – Громова – переулка Садовых (далее – проект).
2. Предложить Обществу с ограниченной ответственностью «Корпорация «Ваш дом»:
 - 1) получить в Департаменте архитектуры, градостроительства и регулирования земельных отношений Администрации города Екатеринбурга техническое задание на разработку проекта;
 - 2) представить в Департамент архитектуры, градостроительства и регулирования земельных отношений Администрации города Екатеринбурга подготовленный в соответствии с техническим заданием проект.
3. Департаменту архитектуры, градостроительства и регулирования земельных отношений Администрации города Екатеринбурга осуществлять прием предложений от физических и юридических лиц о порядке, сроках подготовки и содержании проекта.
4. Департаменту информационной политики Администрации города Екатеринбурга опубликовать настоящее Постановление в издании «Екатеринбургский вестник» и разместить его на официальном сайте Администрации города Екатеринбурга в информационно-телекоммуникационной сети Интернет (eekaterinburg.rf) в установленный срок.
5. Настоящее Постановление действует в течение трех лет с момента опубликования.

Глава Екатеринбурга

А.Г. Высокинский

АДМИНИСТРАЦИЯ ГОРОДА ЕКАТЕРИНБУРГА

ПОСТАНОВЛЕНИЕ

27.05.2020

№ 984

**О подготовке проекта планировки и проекта межевания территории, ограниченной ориентирами:
улица Промышленная 1 (усл.) – улица Промышленная 2 (усл.) – улица Промышленная 3 (усл.) –
Екатеринбургская кольцевая автодорога**

В соответствии с Градостроительным кодексом Российской Федерации, Правилами землепользования и застройки городского округа – муниципального образования «город Екатеринбург», утвержденными Решением Екатеринбургской городской Думы от 19.06.2018 № 22/83 «Об утверждении Правил землепользования и застройки городского округа – муниципального образования «город Екатеринбург», руководствуясь статьей 35 Устава муниципального образования «город Екатеринбург», на основании обращения Акционерного общества Специализированного застройщика «Региональная Строительная Группа – Академическое» от 10.04.2020 № 1270/001/0132

ПОСТАНОВЛЯЮ:

1. Разрешить Акционерному обществу Специализированному застройщику «Региональная Строительная Группа – Академическое» осуществить подготовку проекта планировки и проекта межевания территории, ограниченной ориентирами: улица Промышленная 1 (усл.) – улица Промышленная 2 (усл.) – улица Промышленная 3 (усл.) – Екатеринбургская кольцевая автодорога (далее – проекты).
2. Предложить Акционерному обществу Специализированному застройщику «Региональная Строительная Группа – Академическое»:
 - 1) получить в Департаменте архитектуры, градостроительства и регулирования земельных отношений Администрации города Екатеринбурга техническое задание на разработку проектов;
 - 2) представить в Департамент архитектуры, градостроительства и регулирования земельных отношений Администрации города Екатеринбурга подготовленные в соответствии с техническим заданием проекты.
 3. Департаменту архитектуры, градостроительства и регулирования земельных отношений Администрации города Екатеринбурга осуществлять прием предложений от физических и юридических лиц о порядке, сроках подготовки и содержании проектов.
 4. Департаменту информационной политики Администрации города Екатеринбурга опубликовать настоящее Постановление в издании «Екатеринбургский вестник» и разместить его на официальном сайте Администрации города Екатеринбурга в информационно-телекоммуникационной сети Интернет (ekaterinburg.rf) в установленный срок.
 5. Настоящее Постановление действует в течение трех лет с момента опубликования.

Глава Екатеринбурга

А.Г. Высокинский

**Заключение № 50/16/21.5-06
о результатах общественных обсуждений**

Дата оформления заключения о результатах общественных обсуждений: 22.05.2020.

Наименование проекта, рассмотренного на общественных обсуждениях: проект межевания территории в границах улицы Сакко и Ванцетти – улицы Радищева – улицы Шейнкмана – переулка Центральный рынок (далее – проект).

Количество участников общественных обсуждений, которые приняли участие в общественных обсуждениях: отсутствуют.

Реквизиты протокола общественных обсуждений, на основании которого подготовлено заключение о результатах общественных обсуждений: от 22.05.2020 № 9/42/21.5-03.

№ п/п	Содержание внесенных предложений и замечаний участников общественных обсуждений	Аргументированные рекомендации организатора общественных обсуждений о целесообразности или нецелесообразности учета внесенных участниками общественных обсуждений предложений и замечаний
	Предложения и замечания граждан, являющихся участниками общественных обсуждений и постоянно проживающих на территории, в пределах которой проводятся общественные обсуждения	
1	Отсутствуют	–
	Предложения и замечания иных участников общественных обсуждений	
2	Отсутствуют	–

Выводы по результатам общественных обсуждений:

- 1) все необходимые процедуры в рамках проведения общественных обсуждений выполнены надлежащим образом и соответствуют требованиям действующего законодательства и нормативным правовым актам муниципального образования «город Екатеринбург»;
- 2) предложения и замечания по проекту не поступили.

В соответствии со ст. 19 Правил землепользования и застройки городского округа – муниципального образования «город Екатеринбург», утвержденными Решением Екатеринбургской городской Думы от 19.06.2018 № 22/83, результаты общественных обсуждений носят рекомендательный характер.

**Начальник Департамента архитектуры,
градостроительства и регулирования
земельных отношений
Администрации города Екатеринбурга**

А.М. Храмов

**Заключение № 51/16/21.5-06
о результатах общественных обсуждений**

Дата оформления заключения о результатах общественных обсуждений: 22.05.2020.

Наименование проекта, рассмотренного на общественных обсуждениях: проект о внесении изменений в проект межевания территории в границах улиц Караванной – Герцена – Далматовской – Нижнеисетского лесопарка (далее – проект).

Количество участников общественных обсуждений, которые приняли участие в общественных обсуждениях: отсутствуют.

Реквизиты протокола общественных обсуждений, на основании которого подготовлено заключение о результатах общественных обсуждений: от 21.05.2020 № 8/42/21.5-03.

№ п/п	Содержание внесенных предложений и замечаний участников общественных обсуждений	Аргументированные рекомендации организатора общественных обсуждений о целесообразности или нецелесообразности учета внесенных участниками общественных обсуждений предложений и замечаний
Предложения и замечания граждан, являющихся участниками общественных обсуждений и постоянно проживающих на территории, в пределах которой проводятся общественные обсуждения		
1	Отсутствуют	–
Предложения и замечания иных участников общественных обсуждений		
2	Отсутствуют	–

Выводы по результатам общественных обсуждений:

1) все необходимые процедуры в рамках проведения общественных обсуждений выполнены надлежащим образом и соответствуют требованиям действующего законодательства и нормативным правовым актам муниципального образования «город Екатеринбург»;

2) предложения и замечания по проекту не поступили.

В соответствии со ст. 19 Правил землепользования и застройки городского округа – муниципального образования «город Екатеринбург», утвержденных Решением Екатеринбургской городской Думы от 19.06.2018 № 22/83, результаты общественных обсуждений носят рекомендательный характер.

**Начальник Департамента архитектуры,
градостроительства и регулирования
земельных отношений
Администрации города Екатеринбурга**

А.М. Храмов

Извещение

О проведении собрания о согласовании местоположения границ земельного участка

Кадастровым инженером Биланом Андреем Анатольевичем, № регистрации в государственном реестре лиц, осуществляющих кадастровую деятельность, 17997 (e-mail: andrey76b@mail.ru, тел. 8-904-54-14-004), выполняются кадастровые работы в отношении земельного участка с **К№ 66:41:0210036:5**, расположенного по адресу: РФ, обл. Свердловская, г. Екатеринбург, п. Северка, ул. 2-я Заводская, д. 3.

Заказчиком кадастровых работ является Минеева Е.А. (г. Екатеринбург, ул. Таватуйская, д. 1, кв. 82, тел. 8-900-20-70-463).

Собрание по поводу согласования местоположения границы состоится по адресу: 620920, г. Екатеринбург, п. Северка, ул. 2-я Заводская, д. 3, «29» июня 2020 г. в 11.00.

С проектом межевого плана земельного участка можно ознакомиться по адресу: г. Екатеринбург, п. Северка, ул. 2-я Заводская, д. 3. Требования о проведении согласования местоположения границ земельных участков на местности принимаются с «08» по «22» июня 2020 года, обоснованные возражения о местоположении границ земельных участков после ознакомления с проектом межевого плана принимаются с «08» по «22» июня 2020 года по адресу: 620920, г. Екатеринбург, п. Северка, ул. 2-я Заводская, д. 3.

Смежный земельный участок, в отношении местоположения границ которого проводится согласование: с К№ 66:41:0210036:6 (обл. Свердловская, г. Екатеринбург, п. Северка, ул. 2-я Заводская, д. 5).

При проведении согласования местоположения границ при себе необходимо иметь документ, удостоверяющий личность, а также документы о правах на земельный участок (п. 12 ст. 39, п. 2 ст. 40 Федерального закона от 24.07.2007 г. № 221-ФЗ «О кадастровой деятельности»).

Сообщение о возможном установлении публичного сервитута в отношении части земельного участка с кадастровым номером 66:41:0108070:9 и части земель кадастрового квартала 66:41:0108901

В соответствии со статьей 39.42 Земельного кодекса Российской Федерации Администрация города Екатеринбурга сообщает о том, что на основании ходатайства АО «ЕТК» об установлении публичного сервитута в отношении части земельного участка с кадастровым номером 66:41:0108070:9 и части земель кадастрового квартала 66:41:0108901, расположенных по улице Таганской в Орджоникидзевском районе города Екатеринбурга, начата процедура выявления правообладателей указанного земельного участка.

Ходатайство об установлении публичного сервитута рассматривается Департаментом архитектуры, градостроительства и регулирования земельных отношений Администрации города Екатеринбурга (далее – Департамент).

Публичный сервитут устанавливается в целях размещения тепловой сети, необходимой для подключения административного здания, расположенного по адресу: г. Екатеринбург, ул. Красных командиров, 118 (далее – линейный объект), к системе теплоснабжения.

Описание местоположения границ публичного сервитута представлено на графическом описании.

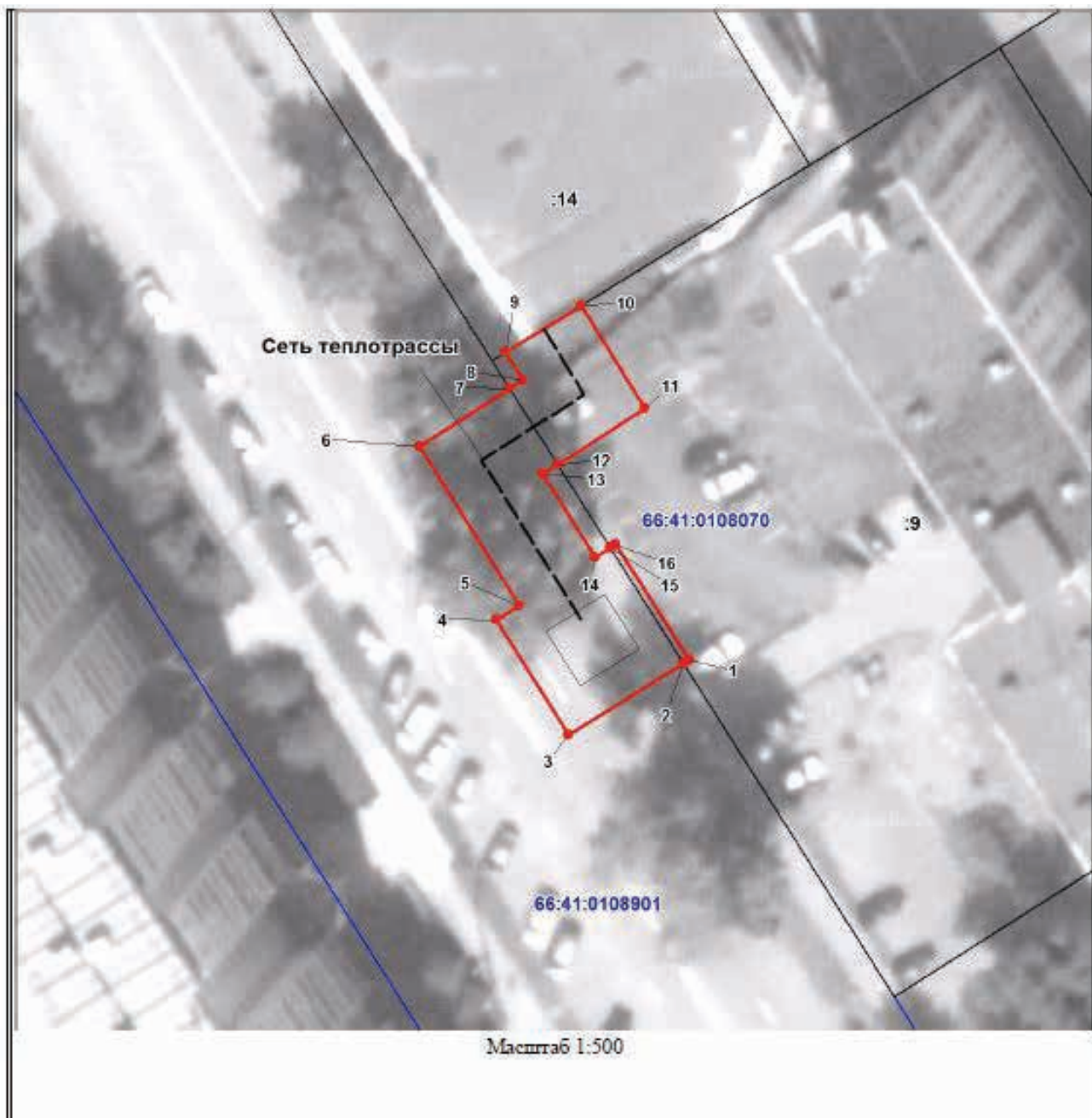
Размещение инженерного сооружения осуществляется в рамках исполнения обязательств по договору о подключении к системе теплоснабжения от 13.12.2017 № 3300-FA058/01-013/0070-2017.

Информацию о поступившем ходатайстве об установлении публичного сервитута и прилагаемом к нему описании местоположения границ сервитута можно получить при обращении в отдел регулирования застройки и землепользования Департамента посредством электронной почты (адрес электронной почты: perezhogina_nn@ekadm.ru).


Правообладатели земельного участка, если их права не зарегистрированы в Едином государственном реестре недвижимости, могут подать в Департамент заявление об учете прав (обременений прав) на земельный участок с приложением копий документов, подтверждающих эти права (обременения прав), в течение 30 дней со дня размещения настоящего сообщения в издании «Екатеринбургский вестник». Заявления принимаются по адресу: 620014, г. Екатеринбург, пр. Ленина, 24а, кабинет № 245.

Сообщение о поступившем ходатайстве об установлении публичного сервитута будет опубликовано в издании «Екатеринбургский вестник» и размещено на официальном сайте Администрации города Екатеринбурга в информационно-телекоммуникационной сети Интернет (ekaterinburg.rf).

Решение об установлении публичного сервитута или об отказе в его установлении будет опубликовано в издании «Екатеринбургский вестник» и размещено на официальном сайте Администрации города Екатеринбурга в информационно-телекоммуникационной сети Интернет (ekaterinburg.rf).



Условные обозначения:



Характерная точка границы, сведения о которой позволяют однозначно определить ее положение на местности



Проектные границы публичного сервитута



Объект капитального строительства



Существующая часть границы, имеющиеся в ЕГРН сведения о которой достаточны для определения ее местоположения

66:41:0108901

Надписи кадастрового номера земельного участка

Контур проектируемого сооружения (тепловые сети)

Граница кадастрового квартала

Обозначение кадастрового квартала

АДМИНИСТРАЦИЯ ГОРОДА ЕКАТЕРИНБУРГА

ПОСТАНОВЛЕНИЕ

27.05.2020

№ 987

О проведении общественных обсуждений по проекту планировки и проекту межевания территории, предназначенной для реконструкции линейного объекта – улиц 2-й Новосибирской и Лучистой, от улицы Окружной до улицы Нескучной

В соответствии с Градостроительным кодексом Российской Федерации, Правилами землепользования и застройки городского округа – муниципального образования «город Екатеринбург», утвержденными Решением Екатеринбургской городской Думы от 19.06.2018 № 22/83 «Об утверждении Правил землепользования и застройки городского округа – муниципального образования «город Екатеринбург», Постановлением Администрации города Екатеринбурга от 09.10.2019 № 2414 «О подготовке проекта планировки и проекта межевания территории, предназначенной для реконструкции линейного объекта – улиц 2-й Новосибирской и Лучистой, от улицы Окружной до улицы Нескучной», руководствуясь статьей 35 Устава муниципального образования «город Екатеринбург»,

ПОСТАНОВЛЯЮ:

1. Назначить проведение общественных обсуждений по проекту планировки и проекту межевания территории, предназначенной для реконструкции линейного объекта – улиц 2-й Новосибирской и Лучистой, от улицы Окружной до улицы Нескучной (далее – проекты), с 29.05.2020 по 03.07.2020.

2. Департаменту архитектуры, градостроительства и регулирования земельных отношений Администрации города Екатеринбурга подготовить и провести с соблюдением дополнительных мер по защите населения от коронавирусной инфекции COVID-19, установленных Указом Губернатора Свердловской области от 18.03.2020 № 100-УГ «О введении на территории Свердловской области режима повышенной готовности и принятии дополнительных мер по защите населения от новой коронавирусной инфекции (2019-nCoV)», в установленный срок общественные обсуждения по проектам с участием граждан, постоянно проживающих на территории, в отношении которой подготовлены проекты, правообладателей находящихся в границах этой территории земельных участков и расположенных на них объектов капитального строительства, а также правообладателей помещений, являющихся частью указанных объектов капитального строительства, в том числе:

1) разместить оповещение о начале общественных обсуждений на официальном сайте Администрации города Екатеринбурга в информационно-телекоммуникационной сети Интернет (обсуждения.екатеринбург.рф) и на оборудованных информационных стендах 29.05.2020;

2) разместить проекты и прилагаемые к ним информационные материалы, подлежащие рассмотрению на общественных обсуждениях, на официальном сайте Администрации города Екатеринбурга в информационно-телекоммуникационной сети Интернет (обсуждения.екатеринбург.рф) 05.06.2020;

3) организовать экспозицию проектов в холле 2-го этажа здания Администрации города Екатеринбурга по адресу: 620014, г. Екатеринбург, пр. Ленина, 24а с 05.06.2020 по 23.06.2020 (время работы экспозиции: с понедельника по четверг – с 09:00 до 18:00, в пятницу – с 09:00 до 17:00);

4) осуществлять идентификацию участников общественных обсуждений;

5) осуществлять прием от физических и юридических лиц предложений и замечаний по проектам с 05.06.2020 по 23.06.2020;

6) рассмотреть поступившие предложения и замечания по проектам, подготовить протокол общественных обсуждений и заключение о результатах общественных обсуждений до 03.07.2020;

7) разместить заключение о результатах общественных обсуждений на официальном сайте Администрации города Екатеринбурга в информационно-телекоммуникационной сети Интернет (обсуждения.екатеринбург.рф) 03.07.2020.

3. Департаменту информационной политики Администрации города Екатеринбурга опубликовать в издании «Екатеринбургский вестник» и разместить на официальном сайте Администрации города Екатеринбурга в информационно-телекоммуникационной сети Интернет (екатеринбург.рф):

1) настоящее Постановление и оповещение о начале общественных обсуждений 29.05.2020;

2) заключение о результатах общественных обсуждений 03.07.2020.

4. Контроль за исполнением настоящего Постановления возложить на заместителя Главы Екатеринбурга по вопросам капитального строительства и землепользования Бирюлина А.В.

Глава Екатеринбурга

А.Г. Высокинский

Оповещение о начале общественных обсуждений

Администрация города Екатеринбурга извещает о проведении общественных обсуждений по проекту планировки и проекту межевания территории, предназначенной для реконструкции линейного объекта – улиц 2-й Новосибирской и Лучистой, от улицы Окружной до улицы Нескучной (далее – проекты).

Перечень информационных материалов к проектам, подлежащим рассмотрению на общественных обсуждениях: пояснительная записка, графические материалы.

Общественные обсуждения проводятся с 29.05.2020 по 03.07.2020.

Экспозиция проектов, подлежащих рассмотрению на общественных обсуждениях, откроется 05.06.2020 в холле 2-го этажа здания Администрации города Екатеринбурга по адресу: 620014, г. Екатеринбург, пр. Ленина, 24а, и будет проводиться по 23.06.2020 включительно.

Экспозицию возможно будет посетить в понедельник – четверг с 09.00 до 18.00, в пятницу с 09.00 до 17.00 за исключением праздничных и выходных дней.

Участники общественных обсуждений, прошедшие идентификацию, имеют право вносить предложения и замечания, касающиеся проектов, подлежащих рассмотрению на общественных обсуждениях, с 05.06.2020 по 23.06.2020 включительно:

(посредством официального сайта (обсуждения.екатеринбург.рф);

в письменной форме в Департамент архитектуры, градостроительства и регулирования земельных отношений Администрации города Екатеринбурга по адресу: 620014, г. Екатеринбург, пр. Ленина, 24а, каб. 245;

посредством записи в книге (журнале) учета посетителей экспозиции проектов, подлежащих рассмотрению на общественных обсуждениях, в период проведения экспозиции по адресу: 620014, г. Екатеринбург, пр. Ленина, 24а, каб. 260.

Участники общественных обсуждений в целях идентификации представляют сведения о себе (фамилию, имя, отчество (при наличии), дату рождения, адрес места жительства (регистрации) – для физических лиц; наименование, основной государственный регистрационный номер, место нахождения и адрес – для юридических лиц) с приложением документов, подтверждающих такие сведения. Участники общественных обсуждений, являющиеся правообладателями соответствующих земельных участков и (или) расположенных на них объектов капитального строительства и (или) помещений, являющихся частью указанных объектов капитального строительства, также представляют сведения соответственно о таких земельных участках, объектах капитального строительства, помещениях, являющихся частью указанных объектов капитального строительства, из Единого государственного реестра недвижимости и иные документы, устанавливающие или удостоверяющие их права на такие земельные участки, объекты капитального строительства, помещения, являющиеся частью указанных объектов капитального строительства.

Проекты, подлежащие рассмотрению на общественных обсуждениях, и информационные материалы к ним будут размещены на официальном сайте Администрации города Екатеринбурга в информационно-телекоммуникационной сети Интернет (обсуждения.екатеринбург.рф) 05.06.2020.

АДМИНИСТРАЦИЯ ГОРОДА ЕКАТЕРИНБУРГА

ПОСТАНОВЛЕНИЕ

28.05.2020

№ 989

О прекращении публичного сервитута, установленного в целях размещения линейного объекта системы газоснабжения в отношении частей земельных участков, расположенных в селе Горный Щит

В соответствии с Земельным кодексом Российской Федерации, Федеральным законом от 06.10.2003 № 131-ФЗ «Об общих принципах организации местного самоуправления в Российской Федерации», на основании обращения Акционерного общества «Екатеринбурггаз» (ОГРН 1026605390668, ИНН 6608005130) от 21.04.2020 № 1416/001/0132, руководствуясь статьей 35 Устава муниципального образования «город Екатеринбург»,

ПОСТАНОВЛЯЮ:

1. Прекратить публичный сервитут, установленный в целях размещения линейного объекта системы газоснабжения «Газопровод до границы земельного участка с кадастровым номером 66:41:0513037:2515, расположенного по адресу: г. Екатеринбург, с. Горный Щит» в отношении: части земельного участка (кадастровый номер 66:41:0513037:1730, категория земель – земли населенных пунктов, вид разрешенного использования – «дороги, инженерные сети», местоположение: Свердловская область, г. Екатеринбург, с. Горный Щит) площадью 212 кв. м; части земельного участка (кадастровый номер 66:41:0513037:1475, категория земель – земли населенных пунктов, вид разрешенного использования – «автозаправочные станции, объекты придорожного сервиса», местоположение: Свердловская область, г. Екатеринбург, с. Горный Щит) площадью 68 кв. м.
2. Признать утратившим силу Постановление Администрации города Екатеринбурга от 12.02.2020 № 250 «Об установлении публичного сервитута в отношении частей земельных участков, расположенных в селе Горный Щит, в целях размещения линейного объекта системы газоснабжения».
3. Департаменту архитектуры, градостроительства и регулирования земельных отношений Администрации города Екатеринбурга направить копию настоящего Постановления в Управление Федеральной службы государственной регистрации, кадастра и картографии по Свердловской области в установленный законодательством срок.
4. Департаменту информационной политики Администрации города Екатеринбурга опубликовать настоящее Постановление в издании «Екатеринбургский вестник» и разместить его на официальном сайте Администрации города Екатеринбурга в информационно-телекоммуникационной сети Интернет (ekaterinburg.rf) в установленный законодательством срок.

Глава Екатеринбурга

А.Г. Высокинский

Извещение**О проведении собрания о согласовании местоположения границ земельного участка**

Кадастровым инженером Таразовым Владимиром Тахировичем, № квалификационного аттестата 66-12-506 (почтовый адрес: 620026, г. Екатеринбург ул. Декабристов д. 16/18, корп. «З», оф. 301, контактный тел. 8(343)22-77-999), выполняются кадастровые работы по уточнению местоположения границы земельного участка с **К№ 66:41:0305018:110**, расположенного по адресу: обл. Свердловская, г. Екатеринбург, коллективный сад «Пенсионер-2» администрации Верх-Исетского района, уч. 6.

Заказчиком кадастровых работ является Рыков Леонид Сергеевич (контактный тел. 8-912-601-56-59).

Собрание заинтересованных лиц по поводу согласования местоположения границ состоится по адресу: обл. Свердловская, г. Екатеринбург, коллективный сад «Пенсионер-2» администрации Верх-Исетского района, уч. 6, «04» июля 2020 г. в 12.00.

С проектом межевого плана земельного участка можно ознакомиться по адресу: Свердловская обл., г. Екатеринбург ул. Декабристов, д. 16/18, корп. «З», оф. 301, предварительно связавшись с кадастровым инженером по тел. 8(343) 22-77-999. Возражения по проекту межевого плана и требования о проведении согласования местоположения границ земельных участков на местности принимаются в течении месяца с момента опубликования данного извещения по адресу: Свердловская обл., г. Екатеринбург ул. Декабристов д. 16/18 корп. «З», оф. 301.

Смежные земельные участки, с правообладателями которых требуется согласовать местоположение границы: с К№ 66:41:0305018:9 (обл. Свердловская, г. Екатеринбург, коллективный сад «Пенсионер-2» администрации Верх-Исетского района, уч. 9); с К№ 66:41:0305018:86 (обл. Свердловская, г. Екатеринбург, садоводческое товарищество «Пенсионер-2», уч. 86) и иными заинтересованными лицами.

При проведении согласования местоположения границ при себе необходимо иметь документ, удостоверяющий личность, а также документы о правах на земельный участок (п. 12 ст. 39, п. 2 ст. 40 Федерального закона от 24.07.2007 г. № 221-ФЗ «О кадастровой деятельности»).

Сообщение о возможном установлении публичного сервитута в отношении части земельного участка с кадастровым номером 66:41:0404016:3544

В соответствии со статьей 39.42 Земельного кодекса Российской Федерации Администрация города Екатеринбурга сообщает, что на основании ходатайства Закрытого акционерного общества «ЭлектроСетевая Компания» об установлении публичного сервитута в отношении части земельного участка с кадастровым номером 66:41:0404016:3544, имеющего местоположение: Свердловская область, город Екатеринбург, начата процедура выявления правообладателей указанного земельного участка.

Ходатайство рассматривается Департаментом архитектуры, градостроительства и регулирования земельных отношений Администрации города Екатеринбурга (далее – Департамент).

Публичный сервитут устанавливается в целях размещения объектов электросетевого хозяйства, необходимых для подключения улицы Академика Сахарова на участке от улицы Чкалова до улицы Амундсена к сетям инженерно-технического обеспечения.

Описание местоположения границ публичного сервитута представлено в графических материалах.

Размещение инженерного сооружения осуществляется в рамках исполнения обязательств по договору об осуществлении технологического присоединения к электрическим сетям от 02.07.2018 № ЭСК-34697/18.

Информацию о поступившем ходатайстве об установлении публичного сервитута и прилагаемом к нему описании местоположения границ сервитута можно получить при обращении в отдел регулирования застройки и землепользования Департамента посредством электронной почты (адрес электронной почты: salamatin_ia@ekadm.ru) или по номеру телефона +7 (343) 371-87-00.

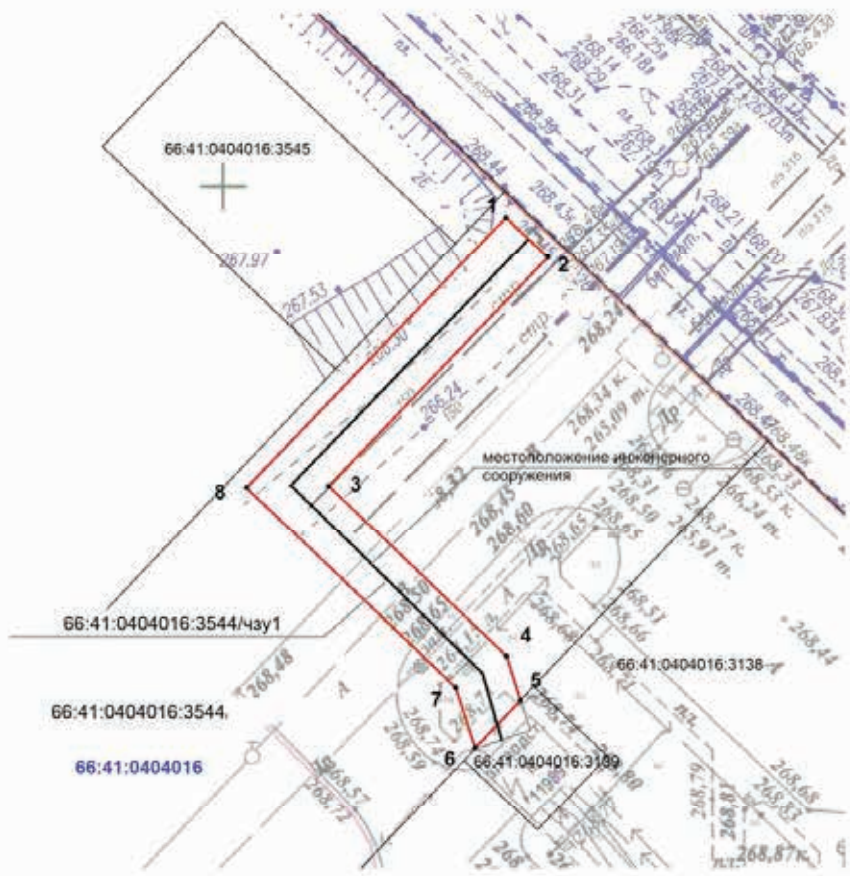
Правообладатели земельного участка, если их права не зарегистрированы в Едином государственном реестре недвижимости, могут подать в Департамент заявление об учете прав (обременений прав) на земельный участок с приложением копий документов, подтверждающих эти права (обременения прав), в течение 30 дней со дня размещения настоящего сообщения в издании «Екатеринбургский вестник». Заявления принимаются по адресу: 620014, город Екатеринбург, проспект Ленина, дом 24а, кабинет № 245.

Сообщение о поступившем ходатайстве об установлении публичного сервитута опубликовано в издании «Екатеринбургский вестник» и размещено на официальном сайте Администрации города Екатеринбурга в информационно-телекоммуникационной сети Интернет (ekaterinburg.rf).

Решение об установлении публичного сервитута или об отказе в его установлении будет опубликовано в издании «Екатеринбургский вестник» и размещено на официальном сайте Администрации города Екатеринбурга в информационно-телекоммуникационной сети Интернет (ekaterinburg.rf).

План границ объекта

Публичный сервитут



66:41:0404016:3544/чзп1

номер земельного участка в отношении которого установлен публичный сервитут

66:41:0404016

граница кадастрового квартала

контур участка сервитута



Подпись _____

дата "20" марта 2020г.

УТВЕРЖДАЮ
Председатель государственного
казенного учреждения
Свердловской области
«Фонд имущества
Свердловской области»

Д.А. Савин

«29» мая 2020 г.

ИЗВЕЩЕНИЕ
О внесении изменений в извещение о проведении аукционов

Государственное казенное учреждение Свердловской области «Фонд имущества Свердловской области» – организатор аукциона сообщает о внесении изменений в извещение о проведении аукционов от 25.02.2020 г.

1. Пункт 4.2. извещения изменить и изложить в следующей редакции:
«Дата, место и время проведения аукционов – **23.07.2020 г.** в 10.00 по адресу: г. Екатеринбург, ул. Мамина-Сибиряка, д. 111 (центральный вход, 1 этаж, зал торгов)»;
2. Пункт 4.3. извещения изменить и изложить в следующей редакции:
«Дата, время, место рассмотрения заявок на участие в аукционах – **22.07.2020 г.** в 14.00 по адресу: г. Екатеринбург, ул. Мамина-Сибиряка, д. 111 (центральный вход, 1 этаж, отдел торгов и государственных закупок)»;
3. Пункт 4.4. извещения изменить и изложить в следующей редакции:
«Заявки на участие в аукционах принимаются с 26.02.2020 г. по **20.07.2020 г.** в рабочие дни с 10.00 до 12.00 и с 13.00 до 16.00 по адресу: г. Екатеринбург, ул. Мамина-Сибиряка, д. 111 (центральный вход, 1 этаж, отдел торгов и государственных закупок, тел.: (343) 229-00-07)»;
4. Абзац 2 пункт 4.7. извещения изменить и изложить в следующей редакции:
«Задаток должен поступить на лицевой счет ГКУ СО «Фонд имущества Свердловской области», указанный в извещении о проведении аукциона, на дату рассмотрения заявок на участие в аукционе, то есть до **22.07.2020 г.** Документом, подтверждающим поступление задатка, является выписка с лицевого счета ГКУ СО «Фонд имущества Свердловской области».

УТВЕРЖДАЮ
Председатель государственного
казенного учреждения
Свердловской области
«Фонд имущества
Свердловской области»

Д.А. Савин

«29» мая 2020 г.

ИЗВЕЩЕНИЕ
**О внесении изменений в извещение о проведении аукциона, открытого по составу участников,
по продаже объекта незавершенного строительства**

Государственное казенное учреждение Свердловской области «Фонд имущества Свердловской области» – организатор аукциона сообщает о внесении изменений в извещение о проведении аукциона, открытого по составу участников, по продаже объекта незавершенного строительства от 13.03.2020 г.

1. Пункт 3.2. извещение изменить и изложить в следующей редакции: «Задаток должен поступить на дату рассмотрения заявок на участие в аукционе **17.06.2020 г.**»;
2. Пункт 5.1. извещение изменить и изложить в следующей редакции: «Заявки на участие в аукционе подаются в срок с 16.03.2020 г. по **15.06.2020 г.** в рабочие дни с 10 час. 00 мин. до 12 час. 00 мин. и с 13 час. 00 мин. до 16 час. 00 мин. по адресу: г. Екатеринбург, ул. Мамина-Сибиряка, д. 111 (центральный вход, 1 этаж, отдел торгов и государственных закупок)»;
3. Пункт 5.3. извещение изменить и изложить в следующей редакции: «Дата, место и время рассмотрения заявок на участие в аукционе – **17.06.2020 г.** в 16 час. 00 мин., по адресу: г. Екатеринбург, ул. Мамина-Сибиряка, д. 111 (центральный вход, 1 этаж, отдел торгов и государственных закупок)»;
4. Пункт 8.1. извещение изменить и изложить в следующей редакции: «Аукцион проводится **18.06.2020 г.** в 10.00 по местному времени по адресу: 620075, Свердловская область, г. Екатеринбург, ул. Мамина-Сибиряка, д. 111 (центральный вход, первый этаж, зал торгов)».

УТВЕРЖДАЮ
Председатель государственного
казенного учреждения
Свердловской области
«Фонд имущества
Свердловской области»

Д.А. Савин

«29» мая 2020 г.

ИЗВЕЩЕНИЕ
О внесении изменений в извещение о проведении аукционов

Государственное казенное учреждение Свердловской области «Фонд имущества Свердловской области» – организатор аукциона сообщает о внесении изменений в извещение о проведении аукционов от 17.03.2020 г.

1. Пункт 4.2. извещения изменить и изложить в следующей редакции:
«Дата, место и время проведения аукционов – **18.06.2020 г.** в 11.00 по адресу: г. Екатеринбург, ул. Мамина-Сибиряка, д. 111 (центральный вход, 1 этаж, зал торгов)»;
2. Пункт 4.3. извещения изменить и изложить в следующей редакции:
«Дата, время, место рассмотрения заявок на участие в аукционах – **17.06.2020 г.** в 14.00 по адресу: г. Екатеринбург, ул. Мамина-Сибиряка, д. 111, (центральный вход, 1 этаж, отдел торгов и государственных закупок)»;
3. Пункт 4.4. извещения изменить и изложить в следующей редакции:
«Заявки на участие в аукционах принимаются с 18.03.2020 г. по **15.06.2020 г.** в рабочие дни с 10.00 до 12.00 и с 13.00 до 16.00 по адресу: г. Екатеринбург, ул. Мамина-Сибиряка, д. 111 (центральный вход, 1 этаж, отдел торгов и государственных закупок, тел.: (343) 229-00-07)»;
4. Абзац 2 пункт 4.7. извещения изменить и изложить в следующей редакции:
«Задаток должен поступить на лицевой счет ГКУ СО «Фонд имущества Свердловской области», указанный в извещении о проведении аукциона, на дату рассмотрения заявок на участие в аукционе, то есть до **17.06.2020 г.** Документом, подтверждающим поступление задатка, является выписка с лицевого счета ГКУ СО «Фонд имущества Свердловской области».

УТВЕРЖДАЮ
Председатель государственного
казенного учреждения
Свердловской области
«Фонд имущества
Свердловской области»

Д.А. Савин

«29» мая 2020 г.

ИЗВЕЩЕНИЕ
О внесении изменений в извещение о проведении аукционов

Государственное казенное учреждение Свердловской области «Фонд имущества Свердловской области» – организатор аукциона сообщает о внесении изменений в извещение о проведении аукционов от 10.04.2020 г.

1. Пункт 4.2. извещения изменить и изложить в следующей редакции:
«Дата, место и время проведения аукционов – **30.07.2020 г.** в 10.00 по адресу: г. Екатеринбург, ул. Мамина-Сибиряка, д. 111 (центральный вход, 1 этаж, зал торгов)»;
2. Пункт 4.3. извещения изменить и изложить в следующей редакции:
«Дата, время, место рассмотрения заявок на участие в аукционах – **29.07.2020 г.** в 14.00 по адресу: г. Екатеринбург, ул. Мамина-Сибиряка, д. 111 (центральный вход, 1 этаж, отдел торгов и государственных закупок)»;
3. Пункт 4.4. извещения изменить и изложить в следующей редакции:
«Заявки на участие в аукционах принимаются с 13.04.2020 г. по **27.07.2020 г.** в рабочие дни с 10.00 до 12.00 и с 13.00 до 16.00 по адресу: г. Екатеринбург, ул. Мамина-Сибиряка, д. 111 (центральный вход, 1 этаж, отдел торгов и государственных закупок, тел.: (343) 229-00-07)»;
4. Абзац 2 пункт 4.7. извещения изменить и изложить в следующей редакции:
«Задаток должен поступить на лицевой счет ГКУ СО «Фонд имущества Свердловской области», указанный в извещении о проведении аукциона, на дату рассмотрения заявок на участие в аукционе, то есть до **29.07.2020 г.** Документом, подтверждающим поступление задатка, является выписка с лицевого счета ГКУ СО «Фонд имущества Свердловской области».

Извещение

О проведении собрания о согласовании местоположения границ земельного участка

Кадастровым инженером Трухиным Сергеем Алексеевичем, № регистрации в государственном реестре лиц, осуществляющих кадастровую деятельность, 33220, № квалификационного аттестата 66-15-833 (620017, г. Екатеринбург, ул. Электриков, д. 27, кв. 84, e-mail: 3610060@mail.ru, тел. 8(343)361-00-60), выполняются кадастровые работы по уточнению границ земельного участка с **К№ 66:41:0109049:9**, расположенного по адресу: Свердловская обл., г. Екатеринбург, ул. Березовская, д. 30.

Заказчиком кадастровых работ является Рыжкова С.Н. (почтовый адрес: г. Екатеринбург, ул. Чуцкаева, д. 17, контактный тел. (343)361-00-60).

Собрание заинтересованных лиц по поводу согласования местоположения границ состоится «30» июня 2020 г. в 12.00 по адресу: г. Екатеринбург, ул. Володарского, д. 4.

С проектом межевого плана земельного участка можно ознакомиться по адресу: г. Екатеринбург, ул. Володарского, д. 4, предварительно согласовав время по тел.: 8(343)361-00-60. Обоснованные возражения относительно местоположения границ, содержащихся в проекте межевого плана, и требования о проведении согласования местоположения границ земельных участков на местности принимаются с «29» мая 2020 г. по «29» июня 2020 г. по адресу: г. Екатеринбург, ул. Володарского, д. 4.

Смежные земельные участки, с правообладателями которых требуется согласовать местоположение границ: с К№ 66:41:0109030:4 (обл. Свердловская, г. Екатеринбург), а также иных лиц, определенных ст. 39 от 24.07.2007 г. № 221-ФЗ «О кадастровой деятельности» в качестве заинтересованных, земельные участки которых расположены в границах кадастрового квартала 66:41:0109030, 66:41:0109049, 66:41:0109901.

При проведении согласования местоположения границ при себе необходимо иметь документ, удостоверяющий личность, а также документы о правах на земельный участок (п. 12 ст. 39, п. 2 ст. 40 Федерального закона от 24.07.2007 г. № 221-ФЗ «О кадастровой деятельности»).

АДМИНИСТРАЦИЯ ГОРОДА ЕКАТЕРИНБУРГА

ПОСТАНОВЛЕНИЕ

28.05.2020

№ 993

Об изъятии для муниципальных нужд жилого помещения и земельного участка по адресу: п. Шабровский, ул. Ленина, д. 29

В соответствии с частью 10 статьи 32 Жилищного кодекса Российской Федерации, Земельным кодексом Российской Федерации, Постановлением Администрации города Екатеринбурга от 31.10.2016 № 2163 «Об утверждении Муниципальной программы «Улучшение жилищных условий отдельных категорий граждан, проживающих на территории муниципального образования «город Екатеринбург» на 2017 – 2020 годы», Постановлением Администрации города Екатеринбурга от 11.11.2019 № 2680 «О признании многоквартирного дома, расположенного по адресу: п. Шабровский, ул. Ленина, д. 29, аварийным и подлежащим сносу», руководствуясь статьей 35 Устава муниципального образования «город Екатеринбург»,

ПОСТАНОВЛЯЮ:

1. Изъять для муниципальных нужд земельный участок из земель населенных пунктов площадью 2387 кв. м с кадастровым номером 66:41:0515032:18 (далее – земельный участок) и жилое помещение – квартиру № 7 площадью 66,4 кв. м с кадастровым номером 66:41:0515028:84 в многоквартирном доме по адресу: муниципальное образование «город Екатеринбург», п. Шабровский, ул. Ленина, д. 29, расположенном на земельном участке.

2. Муниципальному бюджетному учреждению «Городской комитет по приватизации и высвобождению земельных участков под застройку»:

1) направить в Управление Федеральной службы государственной регистрации, кадастра и картографии по Свердловской области копию настоящего Постановления в течение 10 дней с момента его принятия;

2) организовать проведение оценки изымаемых жилого помещения и земельного участка;

3) подготовить проект соглашения об изъятии земельного участка и расположенного на нем объекта недвижимого имущества для муниципальных нужд (далее – соглашение) и направить его собственнику для подписания;

4) в случае добровольного согласия собственника изымаемых жилого помещения и земельного участка на их изъятие заключить с таким собственником соглашение и направить его в Управление Федеральной службы государственной регистрации, кадастра и картографии по Свердловской области для проведения государственной регистрации права собственности муниципального образования «город Екатеринбург» на жилое помещение и земельный участок;

5) в случае если собственник изымаемых жилого помещения и земельного участка не заключил соглашение по истечении трех месяцев со дня получения им проекта соглашения, обратиться в суд с исками о принудительном изъятии у него жилого помещения и земельного участка;

6) представить в Департамент по управлению муниципальным имуществом в двухнедельный срок со дня возникновения права собственности муниципального образования «город Екатеринбург» на изъятые жилые помещения следующие документы:

заявление о внесении в реестр муниципального имущества муниципального образования «город Екатеринбург» сведений об изъятых жилых помещениях;

копии документов, подтверждающих возникновение права собственности муниципального образования «город Екатеринбург» на изъятые жилые помещения, заверенные подписью руководителя и печатью Муниципального бюджетного учреждения «Городской комитет по приватизации и высвобождению земельных участков под застройку»;

копии документов, являющихся основанием для возникновения права собственности муниципального образования «город Екатеринбург» на изъятые жилые помещения, заверенные подписью руководителя и печатью Муниципального бюджетного учреждения «Городской комитет по приватизации и высвобождению земельных участков под застройку»;

7) представить в Комитет по жилищной политике Администрации города Екатеринбурга в двухнедельный срок со дня возникновения права собственности муниципального образования «город Екатеринбург» на изъятые жилые помещения подлинники документов, являющихся основанием для возникновения права собственности муниципального образования «город Екатеринбург» на изъятые жилые помещения, и документов, подтверждающих возникновение права собственности муниципального образования «город Екатеринбург» на изъятые жилые помещения;

8) направить в Департамент архитектуры, градостроительства и регулирования земельных отношений Администрации города Екатеринбурга и Администрацию Чкаловского района города Екатеринбурга в двухнедельный срок со дня возникновения права собственности муниципального образования «город Екатеринбург» на изъятые жилые помещения соответствующее уведомление и копии документов, подтверждающих возникновение права собственности муниципального образования «город Екатеринбург» на изъятые жилые помещения.

3. Земельному комитету Администрации города Екатеринбурга обеспечить осуществление кадастровых работ, необходимых для уточнения границ земельного участка, подлежащего изъятию.

4. Комитету по жилищной политике Администрации города Екатеринбурга передать изъятые жилые помещения в Департамент по управлению муниципальным имуществом для его включения в состав муниципальной казны муниципального образования «город Екатеринбург».

5. Финансово-бухгалтерскому управлению Администрации города Екатеринбурга оформить акты о приеме-передаче объектов нефинансовых активов в установленном порядке.

6. Департаменту по управлению муниципальным имуществом включить принятое от Комитета по жилищной политике Администрации города Екатеринбурга жилое помещение в состав муниципальной казны муниципального образования «город Екатеринбург» в установленном порядке.

7. Администрации Чкаловского района города Екатеринбурга осуществлять контроль за содержанием и использованием изъятых и принятых в состав муниципальной казны муниципального образования «город Екатеринбург» земельного участка и жилого помещения с момента отселения жильцов до момента сноса многоквартирного дома.

8. Департаменту архитектуры, градостроительства и регулирования земельных отношений Администрации города Екатеринбурга:

1) после получения из Муниципального бюджетного учреждения «Городской комитет по приватизации и высвобождению земельных участков под застройку» уведомления и копий документов, подтверждающих возникновение права собственности муниципального образования «город Екатеринбург» на изъятое жилое помещение, провести работу по обеспечению регистрации права собственности муниципального образования «город Екатеринбург» на земельный участок и направить документы в Управление Федеральной службы государственной регистрации, кадастра и картографии по Свердловской области для проведения государственной регистрации права собственности муниципального образования «город Екатеринбург» на земельный участок;

2) в течение 10 дней с момента регистрации права собственности муниципального образования «город Екатеринбург» на земельный участок направить в Администрацию Чкаловского района города Екатеринбурга и Комитет по жилищной политике Администрации города Екатеринбурга копии документов, подтверждающих возникновение права собственности муниципального образования «город Екатеринбург» на изъятый земельный участок, заверенные подписью начальника и печатью Департамента архитектуры, градостроительства и регулирования земельных отношений Администрации города Екатеринбурга;

3) направить в Департамент по управлению муниципальным имуществом заявление и документы, предусмотренные Постановлением Администрации города Екатеринбурга от 21.03.2013 № 939 «Об утверждении Положения «Об учете в реестре муниципального имущества муниципального образования «город Екатеринбург» сведений о муниципальном имуществе», в двухнедельный срок с момента государственной регистрации права собственности муниципального образования «город Екатеринбург» на земельный участок;

4) обеспечить размещение настоящего Постановления в информационной системе обеспечения градостроительной деятельности на территории муниципального образования «город Екатеринбург» в течение 10 дней с момента его принятия.

9. Департаменту информационной политики Администрации города Екатеринбурга опубликовать настоящее Постановление в издании «Екатеринбургский вестник» и разместить его на официальном сайте Администрации города Екатеринбурга в информационно-телекоммуникационной сети Интернет (ekaterinburg.rf) в установленный срок.

10. Контроль за исполнением настоящего Постановления возложить на заместителя Главы Екатеринбурга по вопросам жилищного и коммунального хозяйства Гейко В.А.

Глава Екатеринбурга

А.Г. Высокинский

АДМИНИСТРАЦИЯ ГОРОДА ЕКАТЕРИНБУРГА

ПОСТАНОВЛЕНИЕ

29.05.2020

№ 1003

О возобновлении проведения заседаний комиссии по подготовке проекта Правил землепользования и застройки городского округа – муниципального образования «город Екатеринбург»

В связи с общественной значимостью результатов деятельности комиссии по подготовке проекта Правил землепользования и застройки городского округа – муниципального образования «город Екатеринбург», руководствуясь статьей 35 Устава муниципального образования «город Екатеринбург»,

ПО С Т А Н О В Л Я Ю:

1. Возобновить проведение заседаний комиссии по подготовке проекта Правил землепользования и застройки городского округа – муниципального образования «город Екатеринбург» (далее – комиссия).

2. Проводить заседания комиссии с соблюдением дополнительных мер по защите населения от коронавирусной инфекции COVID-19 на территории муниципального образования «город Екатеринбург», установленных Указом Губернатора Свердловской области от 18.03.2020 № 100-УГ «О введении на территории Свердловской области режима повышенной готовности и принятии дополнительных мер по защите населения от новой коронавирусной инфекции (2019-нCoV)», до принятия решения об отмене таких мер.

3. Признать утратившим силу Постановление Администрации города Екатеринбурга от 09.04.2020 № 671 «О приостановлении деятельности комиссии по подготовке проекта Правил землепользования и застройки городского округа – муниципального образования «город Екатеринбург».

4. Департаменту информационной политики Администрации города Екатеринбурга опубликовать настоящее Постановление в издании «Екатеринбургский вестник» и разместить его на официальном сайте Администрации города Екатеринбурга в информационно-телекоммуникационной сети Интернет (ekaterinburg.rf) в установленный законодательством срок.

Глава Екатеринбурга

А.Г. Высокинский

АДМИНИСТРАЦИЯ ГОРОДА ЕКАТЕРИНБУРГА

ПОСТАНОВЛЕНИЕ

29.05.2020

№ 1004

**О внесении изменения в Постановление Администрации города Екатеринбурга от 21.06.2012 № 2678
«Об утверждении Положения «О специализированном жилом доме»**

В соответствии с Жилищным кодексом Российской Федерации, руководствуясь статьей 35 Устава муниципального образования «город Екатеринбург»,

ПОСТАНОВЛЯЮ:

1. Внести в Постановление Администрации города Екатеринбурга от 21.06.2012 № 2678 «Об утверждении Положения «О специализированном жилом доме» (в редакции Постановления Администрации города Екатеринбурга от 30.03.2018 № 627) изменение, изложив пункт 30 приложения «Положение о специализированном жилом доме» в следующей редакции: «30. Гражданам, проживающим в специализированных жилых помещениях, указанных в пункте 4 настоящего Положения, не разрешается осуществлять раздел занимаемой жилой площади, регистрацию других лиц, а также вселение временных жильцов.».

2. Департаменту информационной политики Администрации города Екатеринбурга опубликовать настоящее Постановление в издании «Екатеринбургский вестник» и разместить его на официальном сайте Администрации города Екатеринбурга в информационно-телекоммуникационной сети Интернет (ekaterinburg.rf) в установленный срок.

Глава Екатеринбурга

А.Г. Высокинский