

ЕКАТЕРИНБУРГСКИЙ ВЕСТНИК

24 апреля 2020 г. Пятница

Распространяется бесплатно

№ 35 (144)

АДМИНИСТРАЦИЯ ГОРОДА ЕКАТЕРИНБУРГА

ПОСТАНОВЛЕНИЕ

22.04.2020

№ 766

О проведении общественных обсуждений по проекту межевания территории в границах улицы Сакко и Ванцетти – улицы Радищева – улицы Шейнкмана – переулка Центральный рынок

В соответствии с Градостроительным кодексом Российской Федерации, Правилами землепользования и застройки городского округа – муниципального образования «город Екатеринбург», утвержденными Решением Екатеринбургской городской Думы от 19.06.2018 № 22/83 «Об утверждении Правил землепользования и застройки городского округа – муниципального образования «город Екатеринбург», Постановлением Администрации города Екатеринбурга от 27.11.2019 № 2804 «О подготовке проекта межевания территории в границах улицы Сакко и Ванцетти – улицы Радищева – улицы Шейнкмана – переулка Центральный рынок», руководствуясь статьей 35 Устава муниципального образования «город Екатеринбург»,

ПОСТАНОВЛЯЮ:

1. Назначить проведение общественных обсуждений по проекту межевания территории в границах улицы Сакко и Ванцетти – улицы Радищева – улицы Шейнкмана – переулка Центральный рынок (далее – проект) с 24.04.2020 по 29.05.2020.

2. Департаменту архитектуры, градостроительства и регулирования земельных отношений Администрации города Екатеринбурга подготовить и провести в установленный срок общественные обсуждения по проекту с участием граждан, постоянно проживающих на территории, в отношении которой подготовлен проект, правообладателей находящихся в границах этой территории земельных участков и расположенных на них объектов капитального строительства, а также правообладателей помещений, являющихся частью указанных объектов капитального строительства, в том числе:

1) разместить оповещение о начале общественных обсуждений на официальном сайте Администрации города Екатеринбурга в информационно-телекоммуникационной сети Интернет (обсуждения.екатеринбург.рф) и на оборудованных информационных стендах 24.04.2020;

2) разместить проект и прилагаемые к нему информационные материалы, подлежащие рассмотрению на общественных обсуждениях, на официальном сайте Администрации города Екатеринбурга в информационно-телекоммуникационной сети Интернет (обсуждения.екатеринбург.рф) 06.05.2020;

3) организовать экспозицию проекта в холле 2-го этажа здания Администрации города Екатеринбурга по адресу: 620014, г. Екатеринбург, пр. Ленина, 24а с 06.05.2020 по 20.05.2020 (время работы экспозиции: с понедельника по четверг – с 09:00 до 18:00, в пятницу – с 09:00 до 17:00);

4) осуществлять идентификацию участников общественных обсуждений;

5) осуществлять прием от физических и юридических лиц предложений и замечаний по проекту с 06.05.2020 по 20.05.2020;

6) рассмотреть поступившие предложения и замечания по проекту, подготовить протокол общественных обсуждений и заключение о результатах общественных обсуждений до 29.05.2020;

7) разместить заключение о результатах общественных обсуждений на официальном сайте Администрации города Екатеринбурга в информационно-телекоммуникационной сети Интернет (обсуждения.екатеринбург.рф) 29.05.2020.

3. Департаменту информационной политики Администрации города Екатеринбурга опубликовать в издании «Екатеринбургский вестник» и разместить на официальном сайте Администрации города Екатеринбурга в информационно-телекоммуникационной сети Интернет (екатеринбург.рф):

1) настоящее Постановление и оповещение о начале общественных обсуждений 24.04.2020;

2) заключение о результатах общественных обсуждений 29.05.2020.

4. Контроль за исполнением настоящего Постановления возложить на заместителя Главы Екатеринбурга по вопросам капитального строительства и землепользования Бирюлина А.В.

Глава Екатеринбурга

А.Г. Высокинский

Оповещение о начале общественных обсуждений

Администрация города Екатеринбурга извещает о проведении общественных обсуждений по проекту межевания территории в границах улицы Сакко и Ванцетти – улицы Радищева – улицы Шейнкмана – переулка Центральный рынок (далее – проект).

Перечень информационных материалов к проекту, подлежащему рассмотрению на общественных обсуждениях: пояснительная записка, графические материалы.

Общественные обсуждения проводятся с 24.04.2020 по 29.05.2020.

Экспозиция проекта, подлежащего рассмотрению на общественных обсуждениях, откроется 06.05.2020 в холле 2-го этажа здания Администрации города Екатеринбурга по адресу: 620014, г. Екатеринбург, пр. Ленина, 24а, и будет проводиться по 20.05.2020 включительно.

Экспозицию возможно будет посетить в понедельник – четверг с 09.00 до 18.00, в пятницу с 09.00 до 17.00 (за исключением праздничных и выходных дней).

Участники общественных обсуждений, прошедшие идентификацию, имеют право вносить предложения и замечания, касающиеся проекта, подлежащего рассмотрению на общественных обсуждениях, с 06.05.2020 по 20.05.2020 включительно:

посредством официального сайта (обсуждения.екатеринбург.рф);

в письменной форме в Департамент архитектуры, градостроительства и регулирования земельных отношений Администрации города Екатеринбурга по адресу: 620014, г. Екатеринбург, пр. Ленина, 24а, каб. 245 (за исключением праздничных и выходных дней);

посредством записи в книге (журнале) учета посетителей экспозиции проекта, подлежащего рассмотрению на общественных обсуждениях, в период проведения экспозиции по адресу: 620014, г. Екатеринбург, пр. Ленина, 24а, каб. 249 (за исключением праздничных и выходных дней).

Участники общественных обсуждений в целях идентификации представляют сведения о себе (фамилию, имя, отчество (при наличии), дату рождения, адрес места жительства (регистрации) – для физических лиц; наименование, основной государственный регистрационный номер, место нахождения и адрес – для юридических лиц) с приложением документов, подтверждающих такие сведения. Участники общественных обсуждений, являющиеся правообладателями соответствующих земельных участков и (или) расположенных на них объектов капитального строительства и (или) помещений, являющихся частью указанных объектов капитального строительства, также представляют сведения соответственно о таких земельных участках, объектах капитального строительства, помещениях, являющихся частью указанных объектов капитального строительства, из Единого государственного реестра недвижимости и иные документы, устанавливающие или удостоверяющие их права на такие земельные участки, объекты капитального строительства, помещения, являющиеся частью указанных объектов капитального строительства.

Проект, подлежащий рассмотрению на общественных обсуждениях, и информационные материалы к нему будут размещены на официальном сайте Администрации города Екатеринбурга в информационно-телекоммуникационной сети Интернет (обсуждения.екатеринбург.рф) 06.05.2020.

АДМИНИСТРАЦИЯ ГОРОДА ЕКАТЕРИНБУРГА

ПОСТАНОВЛЕНИЕ

22.04.2020

№ 767

О проведении общественных обсуждений по проекту о внесении изменений в проект межевания территории в границах улиц Караванной – Герцена – Далматовской – Нижнеисетского лесопарка

В соответствии с Градостроительным кодексом Российской Федерации, Правилами землепользования и застройки городского округа – муниципального образования «город Екатеринбург», утвержденными Решением Екатеринбургской городской Думы от 19.06.2018 № 22/83 «Об утверждении Правил землепользования и застройки городского округа – муниципального образования «город Екатеринбург», Постановлением Администрации города Екатеринбурга от 19.02.2020 № 295 «О подготовке проекта о внесении изменений в проект межевания территории, утвержденный Постановлением Администрации города Екатеринбурга от 24.12.2013 № 4305 «Об утверждении проекта планировки и проекта межевания территории в границах улиц Караванной – Герцена – Далматовской – Нижнеисетского лесопарка», руководствуясь статьей 35 Устава муниципального образования «город Екатеринбург»,

ПОСТАНОВЛЯЮ:

1. Назначить проведение общественных обсуждений по проекту о внесении изменений в проект межевания территории в границах улиц Караванной – Герцена – Далматовской – Нижнеисетского лесопарка (далее – проект) с 24.04.2020 по 29.05.2020.
2. Департаменту архитектуры, градостроительства и регулирования земельных отношений Администрации города Екатеринбурга подготовить и провести в установленный срок общественные обсуждения по проекту с участием граждан, постоянно проживающих на территории, в отношении которой подготовлен проект, правообладателей находящихся в границах этой территории земельных участков и расположенных на них объектов капитального строительства, а также правообладателей помещений, являющихся частью указанных объектов капитального строительства, в том числе:
 - 1) разместить оповещение о начале общественных обсуждений на официальном сайте Администрации города Екатеринбурга в информационно-телекоммуникационной сети Интернет (обсуждения.екатеринбург.рф) и на оборудованных информационных стендах 24.04.2020;
 - 2) разместить проект и прилагаемые к нему информационные материалы, подлежащие рассмотрению на общественных обсуждениях, на официальном сайте Администрации города Екатеринбурга в информационно-телекоммуникационной сети Интернет (обсуждения.екатеринбург.рф) 06.05.2020;
 - 3) организовать экспозицию проекта в холле 2-го этажа здания Администрации города Екатеринбурга по адресу: 620014, г. Екатеринбург, пр. Ленина, 24а с 06.05.2020 по 20.05.2020 (время работы экспозиции: с понедельника по четверг – с 09:00 до 18:00, в пятницу – с 09:00 до 17:00);
 - 4) осуществлять идентификацию участников общественных обсуждений;
 - 5) осуществлять прием от физических и юридических лиц предложений и замечаний по проекту с 06.05.2020 по 20.05.2020;
 - 6) рассмотреть поступившие предложения и замечания по проекту, подготовить протокол общественных обсуждений и заключение о результатах общественных обсуждений до 29.05.2020;
 - 7) разместить заключение о результатах общественных обсуждений на официальном сайте Администрации города Екатеринбурга в информационно-телекоммуникационной сети Интернет (обсуждения.екатеринбург.рф) 29.05.2020.
3. Департаменту информационной политики Администрации города Екатеринбурга опубликовать в издании «Екатеринбургский вестник» и разместить на официальном сайте Администрации города Екатеринбурга в информационно-телекоммуникационной сети Интернет (екатеринбург.рф):
 - 1) настоящее Постановление и оповещение о начале общественных обсуждений 24.04.2020;
 - 2) заключение о результатах общественных обсуждений 29.05.2020.
4. Контроль за исполнением настоящего Постановления возложить на заместителя Главы Екатеринбурга по вопросам капитального строительства и землепользования Бирюлина А.В.

Глава Екатеринбурга

А.Г. Высокинский

Оповещение о начале общественных обсуждений

Администрация города Екатеринбурга извещает о проведении общественных обсуждений по проекту о внесении изменений в проект межевания территории в границах улиц Караванной – Герцена – Далматовской – Нижнеисетского лесопарка (далее – проект).

Перечень информационных материалов к проекту, подлежащему рассмотрению на общественных обсуждениях: пояснительная записка, графические материалы.

Общественные обсуждения проводятся с 24.04.2020 по 29.05.2020.

Экспозиция проекта, подлежащего рассмотрению на общественных обсуждениях, откроется 06.05.2020 в холле 2-го этажа здания Администрации города Екатеринбурга по адресу: 620014, г. Екатеринбург, пр. Ленина, 24а, и будет проводиться по 20.05.2020 включительно.

Экспозицию возможно будет посетить в понедельник – четверг с 09.00 до 18.00, в пятницу с 09.00 до 17.00 (за исключением праздничных и выходных дней).

Участники общественных обсуждений, прошедшие идентификацию, имеют право вносить предложения и замечания, касающиеся проекта, подлежащего рассмотрению на общественных обсуждениях, с 06.05.2020 по 20.05.2020 включительно:

посредством официального сайта (обсуждения.екатеринбург.рф);

в письменной форме в Департамент архитектуры, градостроительства и регулирования земельных отношений Администрации города Екатеринбурга по адресу: 620014, г. Екатеринбург, пр. Ленина, 24а, каб. 245 (за исключением праздничных и выходных дней);

посредством записи в книге (журнале) учета посетителей экспозиции проекта, подлежащего рассмотрению на общественных обсуждениях, в период проведения экспозиции по адресу: 620014, г. Екатеринбург, пр. Ленина, 24а, каб. 249 (за исключением праздничных и выходных дней).

Участники общественных обсуждений в целях идентификации представляют сведения о себе (фамилию, имя, отчество (при наличии), дату рождения, адрес места жительства (регистрации) – для физических лиц; наименование, основной государственный регистрационный номер, место нахождения и адрес – для юридических лиц) с приложением документов, подтверждающих такие сведения. Участники общественных обсуждений, являющиеся правообладателями соответствующих земельных участков и (или) расположенных на них объектов капитального строительства и (или) помещений, являющихся частью указанных объектов капитального строительства, также представляют сведения соответственно о таких земельных участках, объектах капитального строительства, помещениях, являющихся частью указанных объектов капитального строительства, из Единого государственного реестра недвижимости и иные документы, устанавливающие или удостоверяющие их права на такие земельные участки, объекты капитального строительства, помещения, являющиеся частью указанных объектов капитального строительства.

Проект, подлежащий рассмотрению на общественных обсуждениях, и информационные материалы к нему будут размещены на официальном сайте Администрации города Екатеринбурга в информационно-телекоммуникационной сети Интернет (обсуждения.екатеринбург.рф) 06.05.2020.

АДМИНИСТРАЦИЯ ГОРОДА ЕКАТЕРИНБУРГА

ПОСТАНОВЛЕНИЕ

22.04.2020

№ 768

О проведении общественных обсуждений по проекту межевания территории в квартале улиц Мостовой – Предельной

В соответствии с Градостроительным кодексом Российской Федерации, Правилами землепользования и застройки городского округа – муниципального образования «город Екатеринбург», утвержденными Решением Екатеринбургской городской Думы от 19.06.2018 № 22/83 «Об утверждении Правил землепользования и застройки городского округа – муниципального образования «город Екатеринбург», Постановлением Администрации города Екатеринбурга от 30.12.2015 № 3986 «Об утверждении проекта планировки территории в квартале улиц Мостовой – Предельной», руководствуясь статьей 35 Устава муниципального образования «город Екатеринбург»,

ПОСТАНОВЛЯЮ:

1. Назначить проведение общественных обсуждений по проекту межевания территории в квартале улиц Мостовой – Предельной (далее – проект) с 24.04.2020 по 02.06.2020.

2. Департаменту архитектуры, градостроительства и регулирования земельных отношений Администрации города Екатеринбурга подготовить и провести в установленный срок общественные обсуждения по проекту с участием граждан, постоянно проживающих на территории, в отношении которой подготовлен проект, правообладателей находящихся в границах этой территории земельных участков и расположенных на них объектов капитального строительства, а также правообладателей помещений, являющихся частью указанных объектов капитального строительства, в том числе:

1) разместить оповещение о начале общественных обсуждений на официальном сайте Администрации города Екатеринбурга в информационно-телекоммуникационной сети Интернет (обсуждения.екатеринбург.рф) и на оборудованных информационных стендах 24.04.2020;

2) разместить проект и прилагаемые к нему информационные материалы, подлежащие рассмотрению на общественных обсуждениях, на официальном сайте Администрации города Екатеринбурга в информационно-телекоммуникационной сети Интернет (обсуждения.екатеринбург.рф) 06.05.2020;

3) организовать экспозицию проекта в холле 2-го этажа здания Администрации города Екатеринбурга по адресу: 620014, г. Екатеринбург, пр. Ленина, 24а с 06.05.2020 по 20.05.2020 (время работы экспозиции: с понедельника по четверг – с 09:00 до 18:00, в пятницу – с 09:00 до 17:00);

4) осуществлять идентификацию участников общественных обсуждений;

5) осуществлять прием от физических и юридических лиц предложений и замечаний по проекту с 06.05.2020 по 20.05.2020;

6) рассмотреть поступившие предложения и замечания по проекту, подготовить протокол общественных обсуждений и заключение о результатах общественных обсуждений до 02.06.2020;

7) разместить заключение о результатах общественных обсуждений на официальном сайте Администрации города Екатеринбурга в информационно-телекоммуникационной сети Интернет (обсуждения.екатеринбург.рф) 02.06.2020.

3. Департаменту информационной политики Администрации города Екатеринбурга опубликовать в издании «Екатеринбургский вестник» и разместить на официальном сайте Администрации города Екатеринбурга в информационно-телекоммуникационной сети Интернет (екатеринбург.рф):

1) настоящее Постановление и оповещение о начале общественных обсуждений 24.04.2020;

2) заключение о результатах общественных обсуждений 02.06.2020.

4. Контроль за исполнением настоящего Постановления возложить на заместителя Главы Екатеринбурга по вопросам капитального строительства и землепользования Бирюлина А.В.

Глава Екатеринбурга

А.Г. Высокинский

Оповещение о начале общественных обсуждений

Администрация города Екатеринбурга извещает о проведении общественных обсуждений по проекту межевания территории в квартале улиц Мостовой – Предельной (далее – проект).

Перечень информационных материалов к проекту, подлежащему рассмотрению на общественных обсуждениях: пояснительная записка, графические материалы.

Общественные обсуждения проводятся с 24.04.2020 по 02.06.2020.

Экспозиция проекта, подлежащего рассмотрению на общественных обсуждениях, откроется 06.05.2020 в холле 2-го этажа здания Администрации города Екатеринбурга по адресу: 620014, г. Екатеринбург, пр. Ленина, 24а, и будет проводиться по 20.05.2020 включительно.

Экспозицию возможно будет посетить в понедельник – четверг с 09.00 до 18.00, в пятницу с 09.00 до 17.00 (за исключением праздничных и выходных дней).

Участники общественных обсуждений, прошедшие идентификацию, имеют право вносить предложения и замечания, касающиеся проекта, подлежащего рассмотрению на общественных обсуждениях, с 06.05.2020 по 20.05.2020 включительно:

посредством официального сайта (обсуждения.екатеринбург.рф);

в письменной форме в Департамент архитектуры, градостроительства и регулирования земельных отношений Администрации города Екатеринбурга по адресу: 620014, г. Екатеринбург, пр. Ленина, 24а, каб. 245 (за исключением праздничных и выходных дней);

посредством записи в книге (журнале) учета посетителей экспозиции проекта, подлежащего рассмотрению на общественных обсуждениях, в период проведения экспозиции по адресу: 620014, г. Екатеринбург, пр. Ленина, 24а, каб. 249 (за исключением праздничных и выходных дней).

Участники общественных обсуждений в целях идентификации представляют сведения о себе (фамилию, имя, отчество (при наличии), дату рождения, адрес места жительства (регистрации) – для физических лиц; наименование, основной государственный регистрационный номер, место нахождения и адрес – для юридических лиц) с приложением документов, подтверждающих такие сведения. Участники общественных обсуждений, являющиеся правообладателями соответствующих земельных участков и (или) расположенных на них объектов капитального строительства и (или) помещений, являющихся частью указанных объектов капитального строительства, также представляют сведения соответственно о таких земельных участках, объектах капитального строительства, помещениях, являющихся частью указанных объектов капитального строительства, из Единого государственного реестра недвижимости и иные документы, устанавливающие или удостоверяющие их права на такие земельные участки, объекты капитального строительства, помещения, являющиеся частью указанных объектов капитального строительства.

Проект, подлежащий рассмотрению на общественных обсуждениях, и информационные материалы к нему будут размещены на официальном сайте Администрации города Екатеринбурга в информационно-телекоммуникационной сети Интернет (обсуждения.екатеринбург.рф) 06.05.2020.

АДМИНИСТРАЦИЯ ГОРОДА ЕКАТЕРИНБУРГА

ПОСТАНОВЛЕНИЕ

22.04.2020

№ 769

О признании утратившим силу Постановления Администрации города Екатеринбурга от 02.08.2019 № 1862 «Об установлении публичного сервитута в целях размещения линейного объекта «Газопровод до границ земельных участков, расположенных по адресу: г. Екатеринбург, с. Горный Щит»

В соответствии с Земельным кодексом Российской Федерации, Федеральным законом от 06.10.2003 № 131-ФЗ «Об общих принципах организации местного самоуправления в Российской Федерации», на основании обращения Акционерного общества «Екатеринбурггаз» (ОГРН 1026605390668, ИНН 6608005130) от 03.03.2020 № 713/001/0132, руководствуясь статьей 35 Устава муниципального образования «город Екатеринбург»,

ПОСТАНОВЛЯЮ:

1. Признать утратившим силу Постановление Администрации города Екатеринбурга от 02.08.2019 № 1862 «Об установлении публичного сервитута в целях размещения линейного объекта «Газопровод до границ земельных участков, расположенных по адресу: г. Екатеринбург, с. Горный Щит».

2. Департаменту информационной политики Администрации города Екатеринбурга опубликовать настоящее Постановление в издании «Екатеринбургский вестник» и разместить его на официальном сайте Администрации города Екатеринбурга в информационно-телекоммуникационной сети Интернет (екатеринбург.рф) в установленный законодательством срок.

Глава Екатеринбурга

А.Г. Высокинский

АДМИНИСТРАЦИЯ ГОРОДА ЕКАТЕРИНБУРГА

ПОСТАНОВЛЕНИЕ

22.04.2020

№ 770

О подготовке проекта межевания территории в квартале переулка Саперов – улиц 8 Марта – Большакова – границ земельных участков с кадастровыми номерами 66:41:0401048:106, 66:41:0401048:118, 66:41:0401048:5992, 66:41:0401048:84, 66:41:0401048:21

В соответствии с Градостроительным кодексом Российской Федерации, Правилами землепользования и застройки городского округа – муниципального образования «город Екатеринбург», утвержденными Решением Екатеринбургской городской Думы от 19.06.2018 № 22/83 «Об утверждении Правил землепользования и застройки городского округа – муниципального образования «город Екатеринбург», руководствуясь статьей 35 Устава муниципального образования «город Екатеринбург»

ПОСТАНОВЛЯЮ:

1. Подготовить проект межевания территории в квартале переулка Саперов – улиц 8 Марта – Большакова – границ земельных участков с кадастровыми номерами 66:41:0401048:106, 66:41:0401048:118, 66:41:0401048:5992, 66:41:0401048:84, 66:41:0401048:21 (далее – проект).

2. Департаменту архитектуры, градостроительства и регулирования земельных отношений Администрации города Екатеринбурга осуществлять прием предложений от физических и юридических лиц о порядке, сроках подготовки и содержании проекта.

3. Департаменту информационной политики Администрации города Екатеринбурга опубликовать настоящее Постановление в издании «Екатеринбургский вестник» и разместить его на официальном сайте Администрации города Екатеринбурга в информационно-телекоммуникационной сети Интернет (екатеринбург.рф) в установленный срок.

4. Настоящее Постановление действует в течение трех лет с момента опубликования.

Глава Екатеринбурга

А.Г. Высокинский

АДМИНИСТРАЦИЯ ГОРОДА ЕКАТЕРИНБУРГА

ПОСТАНОВЛЕНИЕ

22.04.2020

№ 771

**О подготовке проекта планировки и проекта межевания территории
в границах улиц Академика Вонсовского – Михеева – Академика Семихатова – Чкалова**

В соответствии с Градостроительным кодексом Российской Федерации, Правилами землепользования и застройки городского округа – муниципального образования «город Екатеринбург», утвержденными Решением Екатеринбургской городской Думы от 19.06.2018 № 22/83 «Об утверждении Правил землепользования и застройки городского округа – муниципального образования «город Екатеринбург», руководствуясь статьей 35 Устава муниципального образования «город Екатеринбург», на основании обращения Общества с ограниченной ответственностью «Специализированный застройщик «Краснолесье» от 27.02.2020 № 59-1

ПОСТАНОВЛЯЮ:

1. Разрешить Обществу с ограниченной ответственностью «Специализированный застройщик «Краснолесье» осуществить подготовку проекта планировки и проекта межевания территории в границах улиц Академика Вонсовского – Михеева – Академика Семихатова – Чкалова (далее – проекты).
2. Предложить Обществу с ограниченной ответственностью «Специализированный застройщик «Краснолесье»:
 - 1) получить в Департаменте архитектуры, градостроительства и регулирования земельных отношений Администрации города Екатеринбурга техническое задание на разработку проектов;
 - 2) представить в Департамент архитектуры, градостроительства и регулирования земельных отношений Администрации города Екатеринбурга подготовленные в соответствии с техническим заданием проекты.
 3. Департаменту архитектуры, градостроительства и регулирования земельных отношений Администрации города Екатеринбурга осуществлять прием предложений от физических и юридических лиц о порядке, сроках подготовки и содержании проектов.
 4. Департаменту информационной политики Администрации города Екатеринбурга опубликовать настоящее Постановление в издании «Екатеринбургский вестник» и разместить его на официальном сайте Администрации города Екатеринбурга в информационно-телекоммуникационной сети Интернет (ekaterinburg.rf) в установленный срок.
 5. Настоящее Постановление действует в течение трех лет с момента опубликования.

Глава Екатеринбурга

А.Г. Высокинский

Извещение**О проведении собрания о согласовании местоположения границ земельных участков**

Кадастровым инженером Иткиным Станиславом Рашидовичем, № регистрации в государственном реестре лиц, осуществляющих кадастровую деятельность. 6103 (623701, Свердловская обл., г. Березовский, ул. Гагарина, д. 17, кв. 354, e-mail: itstas@mail.ru, тел. 8-912-2407829), выполняются кадастровые работы в отношении земельных участков:

- 1) с **К№ 66:41:0702027:16**, расположенного по адресу: обл. Свердловская, г. Екатеринбург, ул. Чукотская, д. 20;
 - 2) с **К№ 66:41:0702027:7**, расположенного по адресу: обл. Свердловская, г. Екатеринбург, ул. Астраханская, д. 19;
 - 3) с **К№ 66:41:0702027:4**, расположенного по адресу: обл. Свердловская, г. Екатеринбург, ул. Астраханская, д. 17;
 - 4) с **К№ 66:41:0702027:2**, расположенного по адресу: обл. Свердловская, г. Екатеринбург, ул. Кронштадтская, д. 11.
- Заказчиком кадастровых работ является Общество с ограниченной ответственностью «Управляющая компания «ЭФЕС» (ИНН 6670333768, ОГРН 1116670008905), 620078, г. Екатеринбург, ул. Педагогическая, д. 5 А, оф.4, 8(967)639-49-49.

Собрание заинтересованных лиц по поводу согласования местоположения границы состоится по адресу: г. Екатеринбург, ул. Чкалова, д. 124, оф. 5А, «26» мая 2020 г. в 11.00.

С проектом межевого плана земельного участка можно ознакомиться в течение 15 рабочих дней с момента опубликования настоящего извещения по адресу: г. Екатеринбург, ул. Чкалова, д. 124, оф. 5А, либо в ином месте или по электронной почте по дополнительной договоренности с кадастровым инженером. Обоснованные возражения по проекту межевого плана и требования о проведении согласования местоположения границы земельного участка на местности принимаются в течение месяца с момента опубликования настоящего извещения по адресу: г. Екатеринбург, ул. Чкалова, д. 124, оф. 5А, либо в ином месте или по электронной почте по дополнительной договоренности с кадастровым инженером.

Смежные земельные участки, с правообладателями которых требуется согласовать местоположение границы: с К№ 66:41:0702027:17 (обл. Свердловская, г. Екатеринбург, ул. Чукотская, д. 18).

При проведении согласования местоположения границ при себе необходимо иметь документ, удостоверяющий личность, а также документы о правах на земельный участок (п. 12 ст. 39, п. 2 ст. 40 Федерального закона от 24.07.2007 г. № 221-ФЗ «О кадастровой деятельности»).

УТВЕРЖДАЮ

Председатель государственного
казенного учреждения Свердловской области
«Фонд имущества Свердловской области»

Д.А. Савин

**ИЗВЕЩЕНИЕ
о проведении аукционов от 24.04.2020 г.**

1. Государственное казенное учреждение Свердловской области «Фонд имущества Свердловской области» – организатор аукциона (далее – Организатор аукциона) сообщает о проведении аукционов по продаже земельных участков.

2. Министерство по управлению государственным имуществом Свердловской области – уполномоченный орган (далее – Уполномоченный орган).

3. Сведения об аукционах.

3.1. Аукцион № 1:

3.1.1. Предмет аукциона: продажа земельного участка из земель населенных пунктов, с кадастровым номером 66:41:0109033:16, местоположение: обл. Свердловская, г. Екатеринбург, пр-кт Космонавтов, дом 145, разрешенное использование – для индивидуального жилищного строительства, общей площадью 464 кв. метра.

3.1.2. Решение о проведении аукциона – приказ Министерства по управлению государственным имуществом Свердловской области от 04.03.2020 № 446 «О проведении аукциона, открытого по составу участников и по форме подачи заявок, по продаже земельного участка, расположенного по адресу: г. Екатеринбург, пр-кт Космонавтов, дом 145».

3.1.3 Допустимые параметры разрешенного строительства объекта капитального строительства:

– в соответствии с правилами землепользования и застройки городского округа – муниципального образования «город Екатеринбург», утвержденным Решением Екатеринбургской городской Думы от 19.06.2018 № 22/83.

Земельный участок расположен в территориальной зоне Ж-2 (зона индивидуальной жилой застройки городского типа). Назначение объекта капитального строительства: индивидуальный жилой дом. Предельное количество этажей – 3. Предельная высота зданий, строений, сооружений – 12 метров. Максимальный процент застройки в границах земельного участка – 30%. Минимальные отступы от границы земельного участка в целях определения мест допустимого размещения индивидуального жилого дома определяются документацией по планировке территории; в случае отсутствия в документации по планировке территории указания о прохождении линии регулирования застройки либо отсутствия документации по планировке территории передняя грань индивидуального жилого дома может располагаться по створу сложившейся застройки в пределах квартала; боковые и задние грани индивидуального жилого дома размещаются на расстоянии не менее 3 метров от границ земельного участка. При этом входные группы и крыльца не должны размещаться на территориях общего пользования. Боковые и задние грани вспомогательных (хозяйственных) строений должны располагаться на расстоянии не менее 1 метра от границ смежных земельных участков. Организация улично-дорожной сети и подъезда к земельному участку осуществляется лицом, заключившим договор по результатам аукциона, самостоятельно в установленном порядке. В случае, если строительство объекта капитального строительства повлечет необходимость переноса с площадок строительства и (или) переустройства инженерных сетей, коммуникаций и сооружений, необходимо получить технические условия в организациях коммунального комплекса.

Ознакомиться с допустимыми параметрами разрешенного строительства можно в период приема заявок по адресу: г. Екатеринбург, ул. Мамина-Сибиряка, 111 (центральный вход, 1 этаж, отдел торгов и государственных закупок).

3.1.4. Сведения о технических условиях подключения объекта капитального строительства к сетям инженерно-технического обеспечения:

1) АО «ЕЭСК» – № 218-227-28-2020 от 27.01.2020 г.: максимальная мощность – 10 кВт; категория нагрузки – третья; год ввода в эксплуатацию – 2039; источник питания – ТП 30803 (руб. № 6); схему питания объекта выполнить: ответвлением от ответвительной опоры ВЛ 0,4 кВ ТП 30803 (руб. № 6) с установкой труботойки на границе земельного участка. Определение срока осуществления технологического присоединения и расчет стоимости технологического присоединения будут осуществлены в соответствии с порядком, установленным утвержденными постановлением Правительства РФ от 27.12.2004 г. № 861 Правилами технологического присоединения энергопринимающих устройств потребителей электрической энергии, объектов по производству электрической энергии, а также объектов электросетевого хозяйства, принадлежащих сетевым организациям и иным лицам, к электрическим сетям, постановлением Региональной энергетической комиссии Свердловской области от 25.12.2018 г. № 322-ПК «Об утверждении стандартизированных тарифных ставок, ставок за единицу максимальной мощности и формул платы за технологическое присоединение к электрическим сетям сетевых организаций на территории Свердловской области на 2019 год» после предоставления заинтересованным лицом в АО «ЕЭСК» заявки и полного пакета документов. Срок действия технических условий: 27.01.2020 г.

2) МУП «Водоканал» – № 05-11/33-17325-37 от 10.02.2020 г.: расход воды (м³/сут): общий – 1; количество стоков (м³/сут): хозяйственно-бытовые – 1. Отсутствует техническая возможность подключения земельного участка в соответствии с требованиями п. 12 Правил определения и предоставления технических условий подключения объекта капитального строительства к сетям инженерно-технического обеспечения, утвержденным постановлением Правительства РФ от 13.02.2006 г. № 83.

3) АО «Екатеринбурггаз» – № 1449 от 04.02.2020 г.: техническая возможность подключения к сетям газораспределения объекта существует, если при подключении объекта сохраняются условия газоснабжения для потребителей газа, объекты которых на момент подачи запроса о предоставлении технических условий для подключения к сети газораспределения, а также для заявителей, которым ранее были выданы и на указанный момент не утратили силу технические условия на подключение к сети газораспределения и которые на момент рассмотрения запроса о предоставлении технических условий не завершили подключение. Подключение новых потребителей к действующим газораспределительным сетям, будет осуществляться только при наличии технической возможности на момент обращения правообладателя земельного участка с заявкой о заключении договора на подключение (технологическое присоединение) объекта к газораспределительным сетям.

3.1.5. Начальная цена предмета аукциона – 1 374 832 (Один миллион триста семьдесят четыре тысячи восемьсот тридцать два) рубля 00 копеек, без учета НДС.

3.1.6. «Шаг аукциона» – 40 000 (Сорок тысяч) рублей 00 копеек.

3.1.7. Сумма задатка – 687 416 (Шестьсот восемьдесят семь тысяч четыреста шестнадцать) рублей 00 копеек.

3.2. Аукцион № 2:

3.2.1. Предмет аукциона: продажа земельного участка из земель населенных пунктов, с кадастровым номером 66:41:0000000:111278, местоположение: Свердловская область, г. Екатеринбург, ул. Проезжая, разрешенное использование – для индивидуального жилищного строительства, общей площадью 1088 кв. метров.

3.2.2. Решение о проведении аукциона – приказ Министерства по управлению государственным имуществом Свердловской области от 05.03.2020 № 463 «О проведении аукциона, открытого по составу участников и по форме подачи заявок, по продаже земельного участка, расположенного по адресу: г. Екатеринбург, ул. Проезжая».

3.2.3 Допустимые параметры разрешенного строительства объекта капитального строительства:

– в соответствии с правилами землепользования и застройки городского округа – муниципального образования «город Екатеринбург», утвержденным Решением Екатеринбургской городской Думы от 19.06.2018 № 22/83.

Земельный участок расположен в территориальной зоне Ж-2 (зона индивидуальной жилой застройки городского типа). Назначение объекта капитального строительства: индивидуальный жилой дом. Предельное количество этажей – 3. Предельная высота зданий, строений, сооружений – 12 метров. Максимальный процент застройки в границах земельного участка – 30%. Минимальные отступы от границы земельного участка в целях определения мест допустимого размещения индивидуального жилого дома определяются документацией по планировке территории; в случае

отсутствия в документации по планировке территории указания о прохождении линии регулирования застройки либо отсутствия документации по планировке территории передняя грань индивидуального жилого дома может располагаться по створу сложившейся застройки в пределах квартала; боковые и задние грани индивидуального жилого дома размещаются на расстоянии не менее 3 метров от границ земельного участка. При этом входные группы и крыльца не должны размещаться на территориях общего пользования. Боковые и задние грани вспомогательных (хозяйственных) строений должны располагаться на расстоянии не менее 1 метра от границ смежных земельных участков. Организация улично-дорожной сети и подъезда к земельному участку осуществляется лицом, заключившим договор по результатам аукциона, самостоятельно в установленном порядке. В случае, если строительство объекта капитального строительства повлечет необходимость переноса с площадок строительства и (или) переустройства инженерных сетей, коммуникаций и сооружений, необходимо получить технические условия в организациях коммунального комплекса.

Ознакомиться с допустимыми параметрами разрешенного строительства можно в период приема заявок по адресу: г. Екатеринбург, ул. Мамина-Сибиряка, 111 (центральный вход, 1 этаж, отдел торгов и государственных закупок).

3.2.4. Сведения о технических условиях подключения объекта капитального строительства к сетям инженерно-технического обеспечения:

1) АО «ЕЭСК» – № 218-223-573-2019 от 23.10.2019 г.: максимальная мощность – 10 кВт; категория нагрузки – третья; год ввода в эксплуатацию – III квартал 2039 года; источник питания – ТП 51607 (руб. № 6); схему питания объекта выполнить: ответвлением от ответвительной опоры ВЛ 0,4 кВ (сеть к ж/д по ул. Проезжая 74, 76-94 от ТП 51607) с устройством четырехпроводного ввода в соответствии с ПУЭ. Сечение ЛЭП уточнить при проектировании. Кабельную ЛЭП принять четырехжильную, с жилами равного сечения. Исключить применение КЛ с однопроводными жилами. Воздушную ЛЭП выполнить с применением самонесущих изолированных проводов (СИП). Определение срока осуществления технологического присоединения и расчет стоимости технологического присоединения будут осуществлены в соответствии с порядком, установленным утвержденными постановлением Правительства РФ от 27.12.2004 г. № 861 Правилами технологического присоединения энергопринимающих устройств потребителей электрической энергии, объектов по производству электрической энергии, а также объектов электросетевого хозяйства, принадлежащих сетевым организациям и иным лицам, к электрическим сетям, постановлением Региональной энергетической комиссии Свердловской области от 25.12.2018 г. № 322-ПК «Об утверждении стандартизированных тарифных ставок, ставок за единицу максимальной мощности и формул платы за технологическое присоединение к электрическим сетям сетевых организаций на территории Свердловской области на 2019 год» после предоставления заинтересованным лицом в АО «ЕЭСК» заявки и полного пакета документов. Срок действия технических условий: 23.10.2020 г.

2) МУП «Водоканал» – № 05-11/33-17197-689 от 28.10.2019 г.: расход воды (м³/сут): общий – 1,0; количество стоков (м³/сут): хозяйственно-бытовые – 1,0. Отсутствует техническая возможность подключения земельного участка к сетям водоснабжения и водоотведения, в связи с отсутствием резерва мощности системы водоснабжения и разводящих сетей канализации, обеспечивающих передачу ресурса в данном районе. На сегодняшний день МУП «Водоканал» не приняло на себя обязательств по обеспечению подключения объектов капитального строительства к сетям инженерно-технического обеспечения в данном районе. Дополнительно информируем, что Инвестиционная программа Екатеринбургского муниципального унитарного предприятия водопроводно-канализационного хозяйства на 2017-2025 годы (развитие инфраструктуры водоснабжения и водоотведения), утвержденная приказом Министерства энергетики и жилищно-коммунального хозяйства Свердловской области от 30.11.2017 № 460 с изменениями за № 491 от 19.11.2018 г. не предусматривает мероприятий по увеличению мощности системы водоснабжения и строительству сетей водоотведения в указанном районе.

3) АО «Екатеринбурггаз» – № 16258 от 22.11.2019 г.: техническая возможность подключения к сетям газораспределения объекта существует, если при подключении объекта сохраняются условия газоснабжения для потребителей газа, объекты которых на момент подачи запроса о предоставлении технических условий уже подключены к сети газораспределения, а также для заявителей, которым ранее были выданы и на указанный момент не утратили силу технические условия на подключение к сети газораспределения и которые на момент рассмотрения запроса о предоставлении технических условий не завершили подключение. Подключение новых потребителей к действующим газораспределительным сетям, будет осуществляться только при наличии технической возможности на момент обращения правообладателя земельного участка с заявкой о заключении договора на подключение (технологическое присоединение) объекта к газораспределительным сетям.

3.2.5. Начальная цена предмета аукциона – 2 231 488 (Два миллиона двести тридцать одна тысяча сорок восемь рублей 00 копеек, без учета НДС).

3.2.6. «Шаг аукциона» – 66 000 (Шестьдесят шесть тысяч) рублей 00 копеек.

3.2.7. Сумма задатка – 669 446,40 (Шестьсот шестьдесят девять тысяч четыреста сорок шесть) рублей 40 копеек.

4. Общие сведения об аукционах.

4.1. Права на земельные участки, их ограничения.

Государственная собственность земельных участков не разграничена.

Аукционы проводятся в соответствии со статьями 39.11, 39.12 и 39.18 Земельного кодекса Российской Федерации. Участниками по аукционам могут являться только граждане.

Условия, связанные с использованием земельных участков, необходимые для выполнения, предусмотрены проектами договоров купли-продажи земельных участков, заключаемых с победителями (единственными участниками) аукциона.

Ознакомиться с техническими условиями, проектами договоров, прочими требованиями, предусмотренными техническими условиями, информацией о технических условиях, приложенными к документации по земельным участкам можно в период приема заявок по адресу: г. Екатеринбург, Мамина-Сибиряка, 111 (центральный вход, 1 этаж, отдел торгов и государственных закупок).

В связи с изданием Указов Президента Российской Федерации от 25 марта 2020 г. № 206 «Об объявлении в Российской Федерации нерабочих дней», от 02.04.2020 № 239 «О мерах по обеспечению санитарно-эпидемиологического благополучия населения на территории Российской Федерации в связи с распространением новой коронавирусной инфекции (COVID-19)», а также Указа Губернатора Свердловской области от 18.03.2020 № 100-УГ «О введении на территории Свердловской области режима повышенной готовности и принятии дополнительных мер по защите населения от новой коронавирусной инфекции (COVID-19)» (в редакции Указа Губернатора Свердловской области от 03.04.2020 № 158-УГ) в период нерабочих дней предварительно согласовывать дату и время ознакомления с техническими условиями, проектами договоров, прочими требованиями, предусмотренными техническими условиями, информацией о технических условиях, приложенными к документации по земельным участкам, а также дату и время подачи заявок на участие в аукционах посредством официальной электронной почты ГКУ СО «Фонд имущества Свердловской области»: fiso@fiso96.ru.

4.2. Дата, место и время проведения аукционов – **03.07.2020** г. в 10.00 по адресу: г. Екатеринбург, ул. Мамина-Сибиряка, д. 111 (центральный вход, 1 этаж, зал торгов).

4.3. Дата, время, место рассмотрения заявок на участие в аукционах: **01.07.2020** г. в 14.00 по адресу: г. Екатеринбург, ул. Мамина-Сибиряка, д. 111 (центральный вход, 1 этаж, отдел торгов и государственных закупок).

4.4. Заявки на участие в аукционах принимаются с **27.04.2020** г. по **29.06.2020** г. в рабочие дни с 10.00 до 12.00 и с 13.00 до 16.00 по адресу: г. Екатеринбург, ул. Мамина-Сибиряка, д. 111, центральный вход, 1 этаж, отдел торгов и государственных закупок, тел.: (343) 229-00-07.

4.5. Дата, время и порядок осмотра земельных участков на местности: самостоятельно/по согласованию в течение срока подачи заявок на участие в аукционах.

4.6. Заявка на участие в аукционе подается по установленной форме, в письменном виде и принимается одновременно с полным комплектом документов, требуемых для участия в аукционе.

4.7. Задаток за участие в аукционе перечисляется по следующим реквизитам: получатель – Министерство финансов Свердловской области, ГКУ СО «Фонд имущества Свердловской области», л/с 05010262770, ИНН 6658008602 КПП 667001001, Р/с № 40302810965774000004 в Уральском ГУ Банка России, БИК 046577001, КБК – 0, ОКТМО – 0, в назначении платежа указать: л/с 05010262770 задаток за участие в аукционе, земельный участок с кадастровым номером _____ (указать, что сумма задатка без НДС).

Задаток должен поступить на лицевой счет ГКУ СО «Фонд имущества Свердловской области», указанный в извещении о проведении аукциона, на дату рассмотрения заявок на участие в аукционе. Документом, подтверждающим поступление задатка, является выписка с лицевого счета ГКУ СО «Фонд имущества Свердловской области».

4.8. Для участия в аукционе заявители представляют в установленный в извещении о проведении аукциона срок следующие документы:

- 1) заявка на участие в аукционе по установленной в извещении о проведении аукциона форме с указанием банковских реквизитов счета для возврата задатка;
- 2) копии документов, удостоверяющих личность заявителя (для граждан);
- 3) надлежащим образом заверенный перевод на русский язык документов о государственной регистрации юридического лица в соответствии с законодательством иностранного государства в случае, если заявителем является иностранное юридическое лицо;
- 4) документы, подтверждающие внесение задатка. Представление документов, подтверждающих внесение задатка, признается заключением соглашения о задатке.

С проектами договоров купли-продажи земельных участков можно ознакомиться на официальном сайте государственного казенного учреждения Свердловской области «Фонд имущества Свердловской области» www.fiso96.ru, а также по адресу: г. Екатеринбург, ул. Мамина-Сибиряка, 111 (центральный вход, 1 этаж, отдел торгов и государственных закупок);

4.8.1. Документы, указанные в настоящем пункте не обязательны для представления, заявитель представляет данные документы по собственной инициативе.

1) полученную не ранее чем за шесть месяцев до даты размещения на официальном сайте торгов извещения о проведении аукциона выписку из единого государственного реестра юридических лиц или нотариально заверенную копию такой выписки (для юридических лиц), полученную не ранее чем за шесть месяцев до даты размещения на официальном сайте торгов извещения о проведении аукциона выписку из единого государственного реестра индивидуальных предпринимателей или нотариально заверенную копию такой выписки (для индивидуальных предпринимателей).

- 2) копии учредительных документов юридического лица и свидетельства о государственной регистрации юридического лица;
- 3) выписка из протокола (решения) соответствующего органа управления о назначении руководителя, имеющего право действовать от имени юридического лица без доверенности, заверенная печатью претендента.

4.9. Порядок приема заявок.

Один заявитель вправе подать только одну заявку на участие в аукционе. Заявка на участие в аукционе, поступившая по истечении срока приема заявок, возвращается заявителю в день ее поступления.

4.10. Порядок проведения аукциона

Участникам аукциона выдаются пронумерованные билеты, которые они поднимают после оглашения аукционистом начальной цены предмета аукциона и каждой очередной цены предмета аукциона в случае, если готовы заключить договор купли-продажи земельного участка в соответствии с названной аукционистом ценой.

Каждую последующую цену предмета аукциона аукционист назначает путем увеличения текущей цены на «шаг аукциона». После объявления начальной или очередной цены предмета аукциона аукционист называет номер билета участника аукциона, который первым поднял билет, и указывает на этого участника аукциона. Затем аукционист объявляет следующую цену в соответствии с «шагом аукциона». При отсутствии участников аукциона, готовых заключить договор купли-продажи в соответствии с названной аукционистом ценой, аукционист повторяет эту цену 3 раза.

Если после трехкратного объявления начальной или очередной цены предмета аукциона ни один из участников аукциона не поднял билет, аукцион завершается.

Победителем аукциона признается участник аукциона, предложивший наибольшую цену за земельный участок.

4.11. Договор купли-продажи земельного участка с победителем аукциона заключается Министерством по управлению государственным имуществом Свердловской области. С проектом договора купли-продажи земельного участка можно ознакомиться на официальном сайте Российской Федерации для размещения информации о проведении торгов www.torgi.gov.ru, на официальном сайте ГКУ СО «Фонд имущества Свердловской области» www.fiso96.ru, а также по адресу: г. Екатеринбург, ул. Мамина-Сибиряка, д. 111 (центральный вход, 1 этаж, отдел торгов и государственных закупок).

4.12. Министерство по управлению государственным имуществом Свердловской области направляет победителю аукциона три экземпляра подписанного проекта договора купли-продажи земельного участка в десятидневный срок со дня составления протокола о результатах аукциона. При этом размер платы за земельный участок по договору купли-продажи земельного участка определяется в размере, предложенном победителем аукциона.

4.13. В случае, если аукцион признан несостоявшимся и только один заявитель признан участником аукциона, Министерство по управлению государственным имуществом Свердловской области в течение десяти дней со дня подписания протокола рассмотрения заявок направляет заявителю три экземпляра проекта договора купли-продажи земельного участка. При этом размер платы за земельный участок по договору купли-продажи земельного участка определяется в размере, равном начальной цене предмета аукциона.

4.14. В случае, если по окончании срока подачи заявок на участие в аукционе подана только одна заявка на участие в аукционе или не подано ни одной заявки на участие в аукционе, аукцион признается несостоявшимся. Если единственная заявка на участие в аукционе и заявитель, подавший указанную заявку, соответствуют всем требованиям и указанным в извещении о проведении аукциона, условиям аукциона, Министерство по управлению государственным имуществом Свердловской области в течение десяти дней со дня рассмотрения указанной заявки обязано направить заявителю три экземпляра подписанного проекта договора купли-продажи земельного участка. При этом размер оплаты за приобретаемый земельный участок по договору купли-продажи земельного участка определяется в размере, равном начальной цене предмета аукциона.

4.15. Не допускается заключение указанных в пунктах 4.12., 4.13., 4.14. договоров ранее, чем через десять дней со дня размещения информации о результатах аукциона на официальном сайте.

4.16. Задаток, внесенный лицом, признанным победителем аукциона, лицом, с которым договор купли-продажи земельного участка заключается в соответствии с пунктом 4.13., 4.14. настоящего извещения, засчитывается в счет оплаты за приобретаемый земельный участок. Задатки, внесенные победителем аукциона, лицами, указанными в пунктах 4.13. 4.14. настоящего извещения не заключившими в установленном настоящей статьей порядке договор купли-продажи земельного участка, вследствие уклонения от заключения указанного договора, не возвращаются.

4.17. Возврат задатков.

В случае принятия Уполномоченным органом решения об отказе в проведении аукциона Организатор аукциона в течение трех дней со дня принятия такого решения возвращает участникам внесенные задатки.

В случае отзыва заявки заявителем Организатор аукциона обязан вернуть заявителю внесенный им задаток в течение трех рабочих дней со дня поступления уведомления об отзыве заявки. В случае отзыва заявки заявителем позднее дня окончания срока приема заявок задаток возвращается в порядке, установленном для участников аукциона.

Организатор аукциона возвращает задаток заявителю, не допущенному к участию в аукционе, в течение трех рабочих дней со дня оформления протокола приема заявок на участие в аукционе.

В течение трех рабочих дней со дня подписания протокола о результатах аукциона Организатор аукциона возвращает задатки лицам, участвовавшим в аукционе, но не победившим в нем.

Телефон для справок – (343) 229-00-07.

4.18. Форма заявки.

Организатору аукциона:
ГКУ СО «Фонд имущества
Свердловской области»

**ЗАЯВКА
на участие в аукционе на право заключения договора купли-продажи
земельного участка**

Претендент _____
(полное наименование юридического лица, ОГРН, должность, фамилия, имя, отчество представителя, реквизиты документа,

подтверждающего его полномочия, или фамилия, имя, отчество и паспортные данные физического лица, адрес (регистрации, почтовый), контактный телефон претендента)

предварительно согласен на обработку моих персональных данных согласно ст. 3 Федерального закона «О персональных данных» от 27.07.2006 г. № 152-ФЗ в целях, определенных законодательством по организации аукционов; изучив извещение о проведении аукциона, ознакомившись с условиями аукциона, извещением о проведении аукциона, техническими условиями (при наличии), отчетом и иными документами по земельному участку (документацией по земельному участку), а также с проектом договора купли-продажи земельного участка, настоящим подтверждает отсутствие претензий к состоянию земельного участка по результатам произведенного осмотра земельного участка на местности, выражает (выражаю) намерение участвовать в аукционе, проводимом государственным казенным учреждением Свердловской области «Фонд имущества Свердловской области» (далее – Организатор аукциона), который состоится «___» _____ 20__ г., на право заключения договора купли-продажи земельного участка – кадастровый номер _____, площадью _____ кв. м, местоположение – _____, категория – _____, разрешенное использование – _____ (далее – Участок).

1. В случае победы на аукционе принимаю на себя обязательства:

- 1) подписать в день проведения аукциона Протокол о результатах аукциона;
- 2) заключить договор купли-продажи земельного участка в установленные законодательством сроки.

2. В случае если аукцион признан несостоявшимся и только _____ признан (о) участником аукциона, обязуюсь заключить договор купли-продажи земельного участка в установленные законодательством сроки.

3. В случае если аукцион признан несостоявшимся и заявка _____ является единственной заявкой, обязуюсь заключить договор купли-продажи земельного участка в установленные законодательством сроки.

Адрес (в том числе почтовый адрес, для высылки уведомлений о результатах рассмотрения предоставленной Организатору аукциона заявки и документов): _____.

Банковские реквизиты Заявителя, по которым перечисляется сумма возвращаемого задатка: _____.

К заявке приложены следующие документы:

1. _____
2. _____

Подпись Заявителя
(его полномочного представителя)

_____ (_____)

м.п.

«___» _____ 20__ г.

Заявка принята Организатором торгов:

___ час. ___ мин. «___» _____ 20__ г. за № _____

Извещение о проведении аукциона размещено на официальном сайте Российской Федерации для размещения информации о проведении торгов www.torgi.gov.ru, а также в печатном издании «Екатеринбургский вестник».

***Все поля в форме заявки обязательны для заполнения.**

УТВЕРЖДАЮ

Начальник Управления здравоохранения
Администрации города Екатеринбурга

Д.А. Демидов

«26» марта 2020 г.

**ОТЧЕТ
О РЕЗУЛЬТАТАХ ДЕЯТЕЛЬНОСТИ
МУНИЦИПАЛЬНОГО АВТОНОМНОГО УЧРЕЖДЕНИЯ ЗДРАВООХРАНЕНИЯ
«ГОРОДСКАЯ КЛИНИЧЕСКАЯ БОЛЬНИЦА № 40»
И ОБ ИСПОЛЬЗОВАНИИ ЗАКРЕПЛЕННОГО ЗА НИМ
МУНИЦИПАЛЬНОГО ИМУЩЕСТВА ЗА 2019 ГОД**

Раздел 1. ОБЩИЕ СВЕДЕНИЯ ОБ УЧРЕЖДЕНИИ

1. Общие сведения:

Полное наименование учреждения	Муниципальное Автономное Учреждение здравоохранения «Городская клиническая больница № 40»
Реквизиты муниципального правового акта, в соответствии с которым создано учреждение (наименование, номер, дата)	Постановление Главы города Екатеринбурга от 01.11.2012 года № 5023
Юридический адрес учреждения	620102, г. Екатеринбург, ул. Волгоградская, 189
Учредитель	Управление здравоохранения Администрации г. Екатеринбурга
Руководитель (должность, фамилия, инициалы)	Прудков Александр Иосифович

2. Сведения о численности работников учреждения и заработной плате работников учреждения:

Наименование показателя	Год, предшествующий отчетному	Отчетный год
Среднегодовая численность работников, человек	1985	2020
Среднемесячная заработная плата работников, тыс. руб.	43,15	48,00

3. Состав наблюдательного совета:

Фамилия, инициалы	Должность (с указанием организации, которую представляет член наблюдательного совета)
Год, предшествующий отчетному	
Строшкова М.А.	Заместитель начальника Департамента по управлению муниципальным имуществом
Дударенко В.Н.	Заместитель Главы Администрации города Екатеринбурга по вопросам организации Управления
Дорнбуш А.А.	Начальник Управления здравоохранения Администрации города Екатеринбурга
Абелинскене И.Ю.	Начальник отдела по связям с общественностью
Ромса Ж.В.	Начальник юридического отдела МАУ ГКБ № 40»
Суркова Н.Ф.	Рентгенолаборант отделения лучевой диагностики ГКБ № 40
Головина Л.Ф.	Председатель профсоюзного комитета ГКБ № 40
Портнягин А.В.	Заслуженный врач России, главный внештатный стоматолог Управления здравоохранения Администрации города Екатеринбурга, директор АНО «Объединение «Стоматология»
Куликов А.В.	Доктор медицинских наук, профессор кафедры анестезиологии и реаниматологии ГОУ ВПО «Уральская государственная академия»
Отчетный год	
Сутягин И.Е.	Заместитель Главы Екатеринбурга по вопросам организации Управления
Строшкова М.А.	Заместитель начальника Департамента по управлению муниципальным имуществом
Демидов Д.А.	Начальник Управления здравоохранения Администрации города Екатеринбурга
Абелинскене И.Ю.	Начальник отдела внутренних связей с общественностью МАУ ГКБ № 40
Ромса Ж.В.	Начальник юридического отдела МАУ ГКБ № 40
Суркова Н.Ф.	Рентген-лаборант отделения лучевой диагностики МАУ ГКБ № 40
Головина Л.Ф.	Врач, Председатель профсоюзного комитета МАУ ГКБ № 40
Портнягин А.В.	Заслуженный врач России, главный внештатный стоматолог Управления здравоохранения Администрации города Екатеринбурга, директор АНО «Объединение «Стоматология»
Куликов А.В.	Доктор медицинских наук, профессор кафедры анестезиологии и реаниматологии ГОУ ВПО «Уральская государственная академия»

4. Перечень осуществляемых видов деятельности:

Наименование вида деятельности, осуществляемого учреждением	Основа оказания услуги (выполнения работы) (безвозмездная, частично платная, платная)	Разрешительные документы, на основании которых учреждение осуществляет деятельность
Год, предшествующий отчетному		
Основные виды деятельности в соответствии с уставом учреждения:	Частично платные	
<p>1. Медицинская деятельность, включающая в себя работы (услуги) при осуществлении доврачебной, амбулаторно-поликлинической (в том числе первичной медико-санитарной помощи, медицинской помощи женщинам в период беременности, во время и после родов, специализированной медицинской помощи), стационарной (в том числе первичной медико-санитарной помощи, медицинской помощи женщинам в период беременности, во время и после родов, специализированной медицинской помощи, включая высокотехнологичную) помощи.</p> <p>2. Деятельность, связанная с использованием возбудителей инфекционных заболеваний.</p> <p>3. Фармацевтическая деятельность: закуп, хранение лекарственных средств и изделий медицинского назначения.</p> <p>4. Изготовление, реализация лекарственных средств и форм.</p> <p>5. Деятельность, связанная с оборотом наркотических средств, психотропных веществ и их прекурсоров.</p> <p>6. Клинические исследования лекарственных средств.</p>		Устав МАУ «ГКБ № 40», утвержденный на основании Распоряжения Управления здравоохранения № 170 от 25.03.2011 г., и зарегистрированный в ИФНС по Верх-Исетскому району, запись в ЕГРЮЛ от 06.04.2011
Прочие виды деятельности в соответствии с уставом учреждения:	Частично платные	
<p>1. услуги медицинского сервиса;</p> <p>2. физкультурно-оздоровительная деятельность;</p> <p>3. консультационные услуги психолога;</p> <p>4. услуги прачечных;</p> <p>5. предоставление социальных услуг без обеспечения проживания, в том числе деятельность врачебно-трудовых экспертных комиссий;</p> <p>6. организация похорон и предоставление, связанных с ними услуг;</p> <p>7. услуги общественного питания;</p> <p>8. деятельность поставки продуктов общественного питания;</p> <p>9. розничная торговля фармацевтическими и медицинскими товарами, косметическими и парфюмированными товарами, книгами, газетами, журналами, пищевыми продуктами, напитками, табачными изделиями, игрушками, а также иными сопутствующими товарами и услугами;</p> <p>10. сдача внаем имущества, управление эксплуатацией нежилого фонда;</p> <p>11. деятельность в области права, бухгалтерского учета и аудита, консультирование по вопросам коммерческой деятельности и управление предприятием;</p> <p>12. услуги исследования конъюнктуры рынка;</p> <p>13. техническое обслуживание, ремонт, чистка и уборка автотранспортных средств;</p> <p>14. транспортные услуги (услуги такси);</p> <p>15. услуги скорой медицинской помощи, перевозка больных санитарно-транспортными средствами;</p> <p>16. парикмахерские и косметологические услуги;</p> <p>17. услуги по ремонту, техническом обслуживанию приборов, инструментов для измерения, контроля и пр.;</p> <p>18. полиграфическая деятельность и предоставление услуг в этой области;</p> <p>19. деятельность в области документальной электросвязи;</p> <p>20. деятельность в области фотографии;</p> <p>21. деятельность по созданию и использованию баз данных и информационных ресурсов;</p> <p>22. архивная деятельность;</p> <p>23. копирование видеозаписей;</p> <p>24. рекламная деятельность;</p> <p>25. деятельность по производству общестроительных работ;</p> <p>26. услуги парковки (стоянки) для автотранспортных средств.</p>		Изменения в Устав МАУ «ГКБ № 40», утвержденные на основании Распоряжения Управления здравоохранения № 395/35-ро от 07.06.2011 г., и зарегистрированные в ИФНС по Верх-Исетскому району, запись в ЕГРЮЛ от 21.06.2011
Отчетный год		
Основные виды деятельности в соответствии с уставом учреждения:	Частично платные	
<p>1. Медицинская деятельность, включающая в себя работы (услуги) при осуществлении доврачебной, амбулаторно-поликлинической (в том числе первичной медико-санитарной помощи, медицинской помощи женщинам в период беременности, во время и после родов, специализированной медицинской помощи), стационарной (в том числе первичной медико-санитарной помощи, медицинской помощи женщинам в период беременности, во время и после родов, специализированной медицинской помощи, включая высокотехнологичную) помощи.</p>		Устав МАУ «ГКБ № 40», утвержденный на основании Распоряжения Управления здравоохранения № 170 от 25.03.2011 г., и зарегистрированный в ИФНС по Верх-Исетскому району, запись в ЕГРЮЛ от 06.04.2011
Прочие виды деятельности в соответствии с уставом учреждения:	Частично платные	

<ol style="list-style-type: none"> 1. услуги медицинского сервиса; 2. физкультурно-оздоровительная деятельность; 3. консультационные услуги психолога; 4. услуги прачечных; 5. предоставление социальных услуг без обеспечения проживания, в том числе деятельность врачебно-трудовых экспертных комиссий; 6. организация похорон и предоставление, связанных с ними услуг; 7. услуги общественного питания; 8. деятельность поставки продуктов общественного питания; 9. розничная торговля фармацевтическими и медицинскими товарами, косметическими и парфюмированными товарами, книгами, газетами, журналами, пищевыми продуктами, напитками, табачными изделиями, игрушками, а также иными сопутствующими товарами и услугами; 10. сдача внаем имущества, управление эксплуатацией нежилого фонда; 11. деятельность в области права, бухгалтерского учета и аудита, консультирование по вопросам коммерческой деятельности и управление предприятием; 12. услуги исследования конъюнктуры рынка; 13. техническое обслуживание, ремонт, чистка и уборка автотранспортных средств; 14. транспортные услуги (услуги такси); 15. услуги скорой медицинской помощи, перевозка больных санитарно-транспортными средствами; 16. парикмахерские и косметологические услуги; 17. услуги по ремонту, техническому обслуживанию приборов, инструментов для измерения, контроля и пр.; 18. полиграфическая деятельность и предоставление услуг в этой области; 19. деятельность в области документальной электросвязи; 20. деятельность в области фотографии; 21. деятельность по созданию и использованию баз данных и информационных ресурсов; 22. архивная деятельность; 23. копирование видеозаписей; 24. рекламная деятельность; 25. деятельность по производству общестроительных работ; 26. услуги парковки (стоянки) для автотранспортных средств. 		<p>Изменения в Устав МАУ «ГКБ № 40», утвержденные на основании Распоряжения Управления здравоохранения № 395/35-ро от 07.06.2011 г., и зарегистрированные в ИФНС по Верх-Исетскому району, запись в ЕГРЮЛ от 21.06.2011</p>
---	--	---

5. Иные сведения (по решению учредителя, главного распорядителя бюджетных средств):
Отсутствуют.

Раздел 2. РЕЗУЛЬТАТЫ ДЕЯТЕЛЬНОСТИ УЧРЕЖДЕНИЯ

6. Информация об изменении балансовой (остаточной) стоимости нефинансовых активов:

Наименование показателя	На начало отчетного года, тыс. руб.	На конец отчетного года	
		тыс. руб.	в процентах к стоимости на начало года
Год, предшествующий отчетному			
Общая балансовая (остаточная) стоимость нефинансовых активов	2 469 834,78 (2 512 962,36)	2 726 176,82 (2 826 793,53)	+10,38% (3,26%)
Отчетный год			
Общая балансовая (остаточная) стоимость нефинансовых активов	2 726 176,82 (2 594 823,25)	4 004 952,66 (2 195 041,01)	+46,9% (-15,41%)

7. Информация об изменении дебиторской и кредиторской задолженности:

Виды поступлений и выплат	Кредиторская задолженность		Дебиторская задолженность	
	изменение в процентах к значению на начало года	просроченная задолженность, тыс. руб.	изменение в процентах к значению на начало года	нереальная к взысканию задолженность, тыс. руб.
Год, предшествующий отчетному				
1. Поступления, в том числе по видам поступлений:				
Выполнение муниципального задания	463,75		100	
Средства ОМС	34,39		984,02	
Собственные доходы	-70,4		-25,30	
2. Выплаты, в том числе по видам выплат:				
Выполнение муниципального задания	-85,03		-42,13	
Средства ОМС	-89,42		16,27	
Собственные доходы	574,35		16,27	
Отчетный год				
3. Поступления, в том числе по видам поступлений:				
Выполнение муниципального задания	-100		100	
Средства ОМС	-12,68		695,0	
Собственные доходы	-3,28		-1,41	

4. Выплаты, в том числе по видам выплат:				
Выполнение муниципального задания		-5,1		26,87
Средства ОМС		316,88		30,66
Собственные доходы		-80,98		-42,12

Причины возникновения просроченной кредиторской задолженности:

0,00

Причины возникновения нереальной к взысканию суммы дебиторской задолженности:

отсутствуют

8. Отчет о выполнении муниципального задания:

Наименование вида деятельности (услуги, работы)	Единица измерения объема в натуральном выражении	План на год		Факт по итогам года	
		объем услуги (работы) в натуральном выражении	средняя цена (тариф), руб.	объем услуги (работы) в натуральном выражении	средняя цена (тариф), руб.
Год, предшествующий отчетному					
Стационарная помощь	Койко-дни	368 588	4 969	356 969	5 318
Стационарная помощь	Больные	50 129	36 532	53 003	34 987
Амбулаторно-поликлиническая	Посещения	156 956	1 001	181 252	901
Дневной стационар	Пациенто-дни	18 523	6 591	16 984	7 288
Отчетный год					
Стационарная помощь	Койко-дни	343 576	4 628	340 713	5 716,07
Стационарная помощь	Больные	49 492	37 572	51 980	36 845,46
Амбулаторно-поликлиническая	Посещения	156 461	1 148,31	194 010	909,65
Дневной стационар	Пациенто-дни	19 609	7 943	17 443	8 177,92

9. Отчет об осуществлении деятельности, связанной с выполнением работ и оказанием услуг в соответствии с обязательствами перед страховщиком по обязательному социальному страхованию: отсутствует

10. Информация о доходах, полученных от оказания платных услуг (выполнения работ):

Наименование вида деятельности (услуги, работы)	План по доходам на год, тыс. руб.	Фактический доход по итогам года	
		тыс. руб.	в процентах к плану
Год, предшествующий отчетному			
Платные услуги	367 265,60	372 211,10	101,35%
Отчетный год			
Платные услуги	412 598,90	412 041,50	99,86%

11. Информация о ценах (тарифах) на платные услуги (работы), оказываемые потребителям:

Наименование услуги(работы), осуществляемой за плату	Единица измерения объема услуги (работы) в натуральном выражении	Цена (тариф), руб.				
		на начало отчетного года	на конец I квартала отчетного года	на конец II квартала отчетного года	на конец III квартала отчетного года	на конец отчетного года
Год, предшествующий отчетному						
Платные медицинские услуги, в том числе:						
медицинское освидетельствование водителей транспортных средств	1 услуга	1 600	1 160	1 160	1 160	1 160
экспертиза на право владения оружием	1 услуга	490	490	490	490	490
Первичный прием врача специалиста	1 прием (осмотр и консультация)	900	900	900	900	900
Повторный прием врача специалиста	1 прием (осмотр и консультация)	600	600	600	600	600
Первичный прием врача КМН	1 прием (осмотр и консультация)	1200	1200	1200	1200	1200
Повторный прием врача КМН	1 прием (осмотр и консультация)	800	800	800	800	800
Первичный прием врача ДМН	1 прием (осмотр и консультация)	1600	1600	1600	1 600	1 600
Повторный прием врача ДМН	1 прием (осмотр и консультация)	1 200	1 200	1 200	1 200	1 200
Первичный прием заведующего отделением	1 прием (осмотр и консультация)	1 600	1 600	1 600	1 600	1 600
Повторный прием заведующего отделением	1 прием (осмотр и консультация)	1 200	1 200	1 200	1 200	1 200
Осмотр врача перед вакцинацией	1 услуга	120	120	120	120	120
Проведение вакцинации	1 услуга	140	140	140	140	140
Массаж (все виды)	1 массажная единица 10 мин	130	130	130	130	130
Низкоинтенсивное лазерное облучение кожи	1 сеанс 20 мин	80	80	80	80	80
Ультразвуковое лечение кожи	1 сеанс 20 мин	140	140	140	140	140
Магнитотерапия	1 сеанс 20 мин	140	140	140	140	140
СМТ-терапия и СМТ-форез	1 сеанс 20 мин	140	140	140	140	140

Взятие крови из периферической вены	1 процедура	100	100	100	100	100
Получение влагалищного мазка	1 услуга	200	200	200	200	200
Пункционная биопсия щитовидной железы (1 локация)	1 услуга	300	300	300	300	300
Пункционная биопсия щитовидной железы под контролем УЗИ	1 услуга	1 500	1 500	1 500	1 500	1 500
Рентгенография поясничного отдела позвоночника, специальные исследования и проекции с функциональными пробами	1 исследование	500	500	500	500	500
Рентгенография позвоночника, вертикальная	1 исследование	390	390	390	390	390
Рентгенография головки и шейки бедренной кости	1 исследование	280	280	280	280	280
Рентгенография коленного сустава	1 исследование	390	390	390	390	390
Рентгенография придаточных пазух носа	1 исследование	390	390	390	390	390
Рентгенография легких (1 проекция)	1 исследование	240	240	240	240	240
Рентгеноскопия (рентгенография) пищевода	1 исследование	550	550	550	550	550
Рентгеноскопия желудка и двенадцатиперстной кишки	1 исследование	900	900	900	900	900
Ирригоскопия	1 исследование	1 100	1 100	1 100	1 100	1 100
Гистеросальпингография (с контрастом)	1 исследование	3 300	3 300	3 300	3 300	3 300
Маммография	1 исследование	950	950	950	950	950
Эхокардиография	1 исследование	1 200	1 200	1 200	1 200	1 200
Триплексное сканирование артерий верхних конечностей	1 исследование	1 200	1 200	1 200	1 200	1 200
Триплексное сканирование артерий нижних конечностей	1 исследование	1 200	1 200	1 200	1 200	1 200
Триплексное сканирование вен нижних конечностей	1 исследование	1 200	1 200	1 200	1 200	1 200
Триплексное сканирование вен верхних конечностей	1 исследование	1 200	1 200	1 200	1 200	1 200
Триплексное сканирование брахиоцефальных артерий	1 исследование	1 200	1 200	1 200	1 200	1 200
Ультразвуковое исследование органов брюшной полости (комплексное)	1 исследование	1 100	1 100	1 100	1 100	1 100
Ультразвуковое исследование матки и придатков трансвагинальное	1 исследование	950	950	950	950	950
Ультразвуковое исследование молочных желез	1 исследование	660	660	660	660	660
Ультразвуковое исследование простаты	1 исследование	880	880	880	880	880
Ультразвуковое исследование щитовидной железы и паращитовидных желез	1 исследование	600	600	600	600	600
Фиброгастродуоденоскопия с биопсией желудка	1 исследование	2 000	2 000	2 000	2 000	2 000
Фиброколоноскопия	1 исследование	2 600	2 600	2 600	2 600	2 600
Фиброколоноскопия с забором биопсийного материала кишечника	1 исследование	3 100	3 100	3 100	3 100	3 100
КТ головного мозга	1 исследование	2 500	2 500	2 500	2 500	2 500
КТ придаточных пазух носа	1 исследование	2 300	2 300	2 300	2 300	2 300
КТ легких	1 исследование	3 000	3 000	3 000	3 000	3 000
КТ брюшной полости	1 исследование	3 600	3 600	3 600	3 600	3 600
КТ одного отдела позвоночника	1 исследование	2 700	2 700	2 700	2 700	2 700
Магнитно-резонансная томография головного мозга	1 исследование	2 400	2 400	2 400	2 400	2 400
Магнитно-резонансная томография головного мозга с внутривенным усилением*	1 исследование	3 100	3 100	3 100	3 100	3 100
Магнитно-резонансная томография гипофиза	1 исследование	2 400	2 400	2 400	2 400	2 400
Магнитно-резонансная томография одного отдела позвоночника	1 исследование	2 400	2 400	2 400	2 400	2 400
Магнитно-резонансная томография малого таза у женщин (мужчин)	1 исследование	4 200	4 200	4 200	4 200	4 200
Магнитно-резонансная томография тазобедренных суставов	1 исследование	3 600	3 600	3 600	3 600	3 600
Магнитно-резонансная томография коленного сустава	1 исследование	3 800	3 800	3 800	3 800	3 800
Магнитно-резонансная ангиография интракраниальных сосудов	1 исследование	2 400	2 400	2 400	2 400	2 400
Холтеровское мониторирование сердечного ритма (ХМ-ЭКГ)	1 исследование	1 250	1 250	1 250	1 250	1 250
Регистрация электрокардиограммы с расшифровкой, описанием и интерпретацией электрокардиографических данных	1 исследование	400	400	400	400	400
Электромиография верхних конечностей	1 исследование	1 500	1 500	1 500	1 500	1 500
Электромиография нижних конечностей	1 исследование	1 500	1 500	1 500	1 500	1 500
Общий анализ мочи	1 исследование	100	100	100	100	100
Общий (клинический) анализ крови развернутый	1 исследование	200	200	200	200	200
Анализ крови биохимический (до 7 показателей)	1 исследование	300	300	300	300	300
Исследование уровня общего белка в крови	1 исследование	110	110	110	110	110
Исследование уровня мочевины в крови	1 исследование	120	120	120	120	120
Исследование уровня креатинина в крови	1 исследование	110	110	110	110	110
Исследование уровня глюкозы в крови	1 исследование	120	120	120	120	120
Исследование уровня общего билирубина в крови	1 исследование	120	120	120	120	120
Исследование уровня свободного и связанного билирубина в крови	1 исследование	120	120	120	120	120
Исследование уровня амилазы в крови	1 исследование	140	140	140	140	140
Исследование уровня аспарат-трансаминазы в крови	1 исследование	120	120	120	120	120
Исследование уровня аланин-трансаминазы в крови	1 исследование	120	120	120	120	120
Исследование уровня холестерина в крови	1 исследование	120	120	120	120	120
Исследование уровня ТТГ (тиреотропный гормон)	1 исследование	380	380	380	380	380
Исследование уровня свободного трийодтиронина в крови (Т-3)	1 исследование	500	500	500	500	500
Исследование уровня свободного тироксина в сыворотке крови (Т-4)	1 исследование	350	350	350	350	350
Протромбиновый тест (ПТ) по Квику, МНО	1 исследование	180	180	180	180	180

АЧТВ (Активированное частичное тромбопластиновое время)	1 исследование	185	185	185	185	185
Фибриноген	1 исследование	185	185	185	185	185
Коагулограмма (ПТ по Квику, МНО, АЧТВ, фибриноген, тромбиновое время, РФМК, АТ-III)	1 исследование	560	560	560	560	560
Исследование антител к кардиолипину	1 исследование	100	100	100	100	100
Определение основных групп крови (А, В, О)	1 исследование	200	200	200	200	200
Определение резус-принадлежности	1 исследование	200	200	200	200	200
ПЦР-диагностика на вирус гепатита В	1 исследование	700	700	700	700	700
ПЦР-диагностика на вирус гепатита С	1 исследование	750	750	750	750	750
Микроскопическое исследование влагиалищных мазков-онкоцитология	1 исследование	380	380	380	380	380
Исследование биопсийного материала 1 локализация	1 исследование	400	470	470	470	470
Пребывание, обследование, лечение в ТО № 3	1 койко-день	7 700	7 700	7 700	7 700	7 700
Микросклеротерапия	1 сеанс	1 400	1 400	1 400	1 400	1 400
Комплексное лечение больных с варикозной болезнью методом ЭВЛК	1 услуга	24 700	24 700	24 700	24 700	24 700
Платные немедицинские услуги, в том числе:						
Улучшенное диетическое питание	1 койко-день	250	250	250	250	250
Пребывание в маломестных сервисных палатах	1 день пребывания	1 000	1 000	1 000	1 000	1 000
Отчетный год						
Платные медицинские услуги, в том числе:						
медицинское освидетельствование водителей транспортных средств	1 услуга	1 160	1 160	1 160	1 160	1 160
экспертиза на право владения оружием	1 услуга	490	490	490	490	490
Первичный прием врача специалиста	1 прием (осмотр и консультация)	950	950	950	950	950
Повторный прием врача специалиста	1 прием (осмотр и консультация)	600	600	600	600	600
Первичный прием врача КМН	1 прием (осмотр и консультация)	1 200	1 200	1 200	1 200	1 200
Повторный прием врача КМН	1 прием (осмотр и консультация)	800	800	800	800	800
Первичный прием врача ДМН	1 прием (осмотр и консультация)	1 600	1 600	1 600	1 600	1 600
Повторный прием врача ДМН	1 прием (осмотр и консультация)	1 200	1 200	1 200	1 200	1 200
Первичный прием заведующего отделением	1 прием (осмотр и консультация)	1 600	1 600	1 600	1 600	1 600
Повторный прием заведующего отделением	1 прием (осмотр и консультация)	1 200	1 200	1 200	1 200	1 200
Осмотр врача перед вакцинацией	1 услуга	120	120	120	120	120
Проведение вакцинации	1 услуга	140	140	140	140	140
Массаж (все виды)	1 массажная единица 10 мин	130	130	130	130	130
Низкоинтенсивное лазерное облучение кожи	1 сеанс 20 мин	80	80	80	80	80
Ультразвуковое лечение кожи	1 сеанс 20 мин	140	140	140	140	140
Магнитотерапия	1 сеанс 20 мин	140	140	140	140	140
СМТ-терапия и СМТ-форез	1 сеанс 20 мин	140	140	140	140	140
Взятие крови из периферической вены	1 процедура	100	100	100	100	100
Получение влагиалищного мазка	1 услуга	200	200	200	200	200
Пункционная биопсия щитовидной железы (1 локация)	1 услуга	400	400	400	400	400
Пункционная биопсия щитовидной железы под контролем УЗИ	1 услуга	1 500	1 500	1 750	1 750	1 750
Рентгенография поясничного отдела позвоночника, специальные исследования и проекции с функциональными пробами	1 исследование	500	500	800	800	800
Рентгенография позвоночника, вертикальная (сколиоз, лежа)	1 исследование	390	390	700	700	700
Рентгенография головки и шейки бедренной кости (4 снимка)	1 исследование	280	280	800	800	800
Рентгенография коленного сустава	1 исследование	390	390	700	700	700
Рентгенография придаточных пазух носа	1 исследование	390	390	550	550	550
Рентгенография легких (1 проекция)	1 исследование	240	240	370	370	370
Рентгеноскопия (рентгенография) пищевода	1 исследование	550	550	750	750	750
Рентгеноскопия желудка и двенадцатиперстной кишки	1 исследование	900	900	1 200	1 200	1 200
Ирригоскопия	1 исследование	1 100	1 100	1 500	1 500	1 500
Гистеросальпингография (с контрастом)	1 исследование	3 300	3 300	4 000	4 000	4 000
Маммография	1 исследование	950	950	1 100	1 100	1 100
Эхокардиография	1 исследование	1 200	1 200	1 500	1 500	1 500
Триплексное сканирование артерий верхних конечностей	1 исследование	1 200	1 200	1 500	1 500	1 500
Триплексное сканирование артерий нижних конечностей	1 исследование	1 200	1 200	1 500	1 500	1 500
Триплексное сканирование вен нижних конечностей	1 исследование	1 200	1 200	1 500	1 500	1 500
Триплексное сканирование вен верхних конечностей	1 исследование	1 200	1 200	1 500	1 500	1 500
Триплексное сканирование брахиоцефальных артерий	1 исследование	1 200	1 200	1 500	1 500	1 500
Ультразвуковое исследование органов брюшной полости (комплексное)	1 исследование	1 100	1 100	1 350	1 350	1 350

Ультразвуковое исследование матки и придатков трансвагинальное	1 исследование	950	950	1 100	1 100	1 100
Ультразвуковое исследование молочных желез	1 исследование	660	660	900	900	900
Ультразвуковое исследование простаты	1 исследование	880	880	1 200	1 200	1 200
Ультразвуковое исследование щитовидной железы и паращитовидных желез	1 исследование	600	600	800	800	800
Фиброгастродуоденоскопия с биопсией желудка	1 исследование	2 000	2 000	2 300	2 300	2 300
Фиброколоноскопия	1 исследование	2 600	2 600	2 800	2 800	2 800
Фиброколоноскопия с забором биопсийного материала кишечника	1 исследование	3 100	3 100	3 300	3 300	3 300
КТ головного мозга	1 исследование	2 500	2 500	2 500	2 500	2 500
КТ придаточных пазух носа	1 исследование	2 300	2 300	2 300	2 300	2 300
КТ легких	1 исследование	3 000	3 000	3 000	3 000	3 000
КТ брюшной полости	1 исследование	3 600	3 600	3 600	3 600	3 600
КТ одного отдела позвоночника	1 исследование	2 700	2 700	2 700	2 700	2 700
Магнитно-резонансная томография головного мозга	1 исследование	2 400	2 400	2 400	2 400	2 400
Магнитно-резонансная томография головного мозга с внутривенным усилением*	1 исследование	3 100	3 100	3 100	3 100	3 100
Магнитно-резонансная томография гипофиза	1 исследование	2 400	2 400	2 400	2 400	2 400
Магнитно-резонансная томография одного отдела позвоночника	1 исследование	2 400	2 400	2 400	2 400	2 400
Магнитно-резонансная томография малого таза у женщин (мужчин)	1 исследование	4 200	4 200	4 200	4 200	4 200
Магнитно-резонансная томография тазобедренных суставов	1 исследование	3 600	3 600	3 600	3 600	3 600
Магнитно-резонансная томография коленного сустава	1 исследование	3 800	3 800	3 800	3 800	3 800
Магнитно-резонансная ангиография интракраниальных сосудов	1 исследование	2 400	2 400	2 400	2 400	2 400
Холтеровское мониторирование сердечного ритма (ХМ-ЭКГ)	1 исследование	1 250	1 250	1 250	1 250	1 250
Регистрация электрокардиограммы с расшифровкой, описанием и интерпретацией электрокардиографических данных	1 исследование	400	400	400	400	400
Электромиография верхних конечностей	1 исследование	1 500	1 500	1 500	1 500	1 500
Электромиография нижних конечностей	1 исследование	1 500	1 500	1 500	1 500	1 500
Общий анализ мочи	1 исследование	100	100	250	250	250
Общий (клинический) анализ крови развернутый	1 исследование	200	200	250	250	250
Анализ крови биохимический (до 7 показателей)	1 исследование	300	300	700	700	700
Исследование уровня общего белка в крови	1 исследование	110	110	130	130	130
Исследование уровня мочевины в крови	1 исследование	120	120	150	150	150
Исследование уровня креатинина в крови	1 исследование	110	110	150	150	150
Исследование уровня глюкозы в крови	1 исследование	120	120	150	150	150
Исследование уровня общего билирубина в крови	1 исследование	120	120	180	180	180
Исследование уровня свободного и связанного билирубина в крови	1 исследование	120	120	160	160	160
Исследование уровня амилазы в крови	1 исследование	140	140	180	180	180
Исследование уровня аспарат-трансаминазы в крови	1 исследование	120	120	160	160	160
Исследование уровня аланин-трансаминазы в крови	1 исследование	120	120	160	160	160
Исследование уровня холестерина в крови	1 исследование	120	120	160	160	160
Исследование уровня ТТГ (тиреотропный гормон)	1 исследование	380	380	400	400	400
Исследование уровня свободного трийодтиронина в крови (Т-3)	1 исследование	500	500	500	500	500
Исследование уровня свободного тироксина в сыворотке крови (Т-4)	1 исследование	350	350	400	400	400
Протромбиновый тест (ПТ) по Квику, МНО	1 исследование	180	180	280	280	280
АЧТВ (Активированное частичное тромбопластиновое время)	1 исследование	185	185	290	290	290
Фибриноген	1 исследование	185	185	300	300	300
Коагулограмма (ПТ по Квику, МНО, АЧТВ, фибриноген, тромбиновое время, РФМК, АТ-III)	1 исследование	560	560	820	820	820
Исследование антител к кардиолипину	1 исследование	100	100	300	300	300
Определение основных групп крови (А, В, О)	1 исследование	200	200	280	280	280
Определение резус-принадлежности	1 исследование	200	200	280	280	280
ПЦР-диагностика на вирус гепатита В	1 исследование	700	700	700	700	700
ПЦР-диагностика на вирус гепатита С	1 исследование	750	750	750	750	750
Цитологическое исследование влагалищных мазков	1 исследование	380	380	480	480	480
Патолого-анатомическое Исследование биопсийного материала 1 локализация	1 исследование	400	470	600	600	600
Пребывание, обследование, лечение в ТО № 3	1 койко-день	7 700	7 700	7 700	7 700	7 700
Микросклеротерапия	1 сеанс	1 400	1 400	1 400	1 400	1 400
Комплексное лечение больных с варикозной болезнью методом ЭВЛК	1 услуга	24 700	24 700	24 700	24 700	24 700
Платные немедицинские услуги, в том числе:						
Улучшенное диетическое питание	1 койко-день	250	250	250	250	250
Пребывание в маломестных сервисных палатах	1 день пребывания	1 050	1 050	1 050	1 050	1 050

12. Информация о количестве потребителей, воспользовавшихся услугами (работами) учреждения:

Наименование показателя	Год, предшествующий отчетному	Отчетный год
Количество потребителей, воспользовавшихся бесплатными услугами (работами), чел.	184 290	187 787
Количество потребителей, воспользовавшихся частично платными услугами (работами), чел.	-	-
Количество потребителей, воспользовавшихся платными услугами (работами), чел.	64 140	67 032
Общее количество потребителей по всем видам услуг, чел.	248 430	254 819

13. Количество жалоб потребителей и принятые по результатам их рассмотрения меры:

162 жалоб, из них 13 обоснованных, 13 частично обоснованных, 136 необоснованных. По обоснованным жалобам наказаны ответственные лица, путем уменьшения стимулирующих выплат по итогам года.

(за год, предшествующий отчетному)

209 жалобы, из них 20 обоснованных, 17 частично обоснованных, 172 необоснованных. По обоснованным жалобам наказаны ответственные лица, путем уменьшения стимулирующих выплат по итогам года.

(за отчетный год)

14. Общая сумма выставленных требований в возмещение ущерба по недостаткам и хищениям материальных ценностей, денежных средств, а также от порчи материальных ценностей в отчетном году составила 211,14 тысяч рублей, за год, предшествующий отчетному, – 37,00 тысяча рублей.

15. Отчет о суммах кассовых и плановых поступлений и выплат:

Наименование показателя	Значение показателя, тыс. руб.	
	плановое	кассовое
Год, предшествующий отчетному		
5. Остаток средств на начало периода	21 327,7	21 327,7
6. Поступления, в том числе:	2 710 182,6	2 705 931,4
6.1. Субсидия на выполнение муниципального задания	80 254	79 822,8
6.2. Целевая субсидия на развитие учреждения в рамках программ, утвержденных в установленном порядке (с указанием целевого назначения и реквизитов нормативного правового акта, утверждающего Программу)	52 623,76	52 623,76
6.2.1. Развитие здравоохранения в муниципальном образовании «город Екатеринбург» на 2014-2020 годы	277,0	277,0
6.2.2. Мероприятия по противопожарной безопасности	2 150	2 150
6.2.3. Мероприятия по установке системы видеонаблюдения	1 169,36	1 169,36
6.2.4. Мероприятия в рамках долгосрочной целевой программы «Энергоэффективный город» на 2017-2020 годы	400,0	400,0
6.2.7. Субсидия за счет иных межбюджетных трансфертов на реализацию мер по поэтапному повышению средней заработной платы	13 558,0	13 558,0
6.2.8. Субсидия на создание условий для оказания медицинской помощи населению в рамках реализации тер. программы ОМС в 2018 году	35 069,4	35 069,4
6.3. Субсидия на финансовое обеспечение деятельности, связанной с выполнением работ или оказанием услуг в соответствии с обязательствами перед страховщиком по обязательному социальному страхованию (поступление от продажи услуг по медицинской помощи женщинам в период беременности, родов и в послеродовой период)	34 800,0	33 978,0
6.4. Средства ОМС	2 145 108,0	2 144 938,22
6.5. Поступления от оказания учреждением услуг на платной основе	383 183,2	386 865,8
6.6. Поступления на счета бюджета	14 191,6	7 680,8
6.7. Уменьшение стоимости материальных запасов	22,1	22,1
7. Выплаты, в том числе:	2 614 821,5	2 548 851,7
7.1. Расходы на выполнение муниципального задания	81 753,9	78 551,7
7.2. Расходы по субсидии на иные цели в т.ч.	52 623,76	52 623,76
7.2.1. Развитие здравоохранения в муниципальном образовании «город Екатеринбург» на 2014-2020 г.	277,0	277,0
7.2.2. Мероприятия по противопожарной безопасности	2 150,0	2 150,0
7.2.3. Мероприятия по установке системы видеонаблюдения	1 169,36	1 169,36
7.2.4. Мероприятия в рамках долгосрочной целевой программы «Энергоэффективный город» на 2017-2020 годы	400,0	400,0
7.2.7. Субсидия за счет иных межбюджетных трансфертов на реализацию мер по поэтапному повышению средней заработной платы	13 558	13 558
7.2.8. Субсидия на создание условий для оказания медицинской помощи населению в рамках реализации тер. программы ОМС в 2018 году	35 069,4	35 069,4
7.3. Расходы на оказание платных услуг	400 338,6	390 646,7
7.4. Расходы по средствам ОМС	2 037 756,3	1 991 732,58
7.5. Расходы по средствам ФСС (родовые)	34 920,0	34 865,54
7.6. Выбытие со счетов бюджетов	7 428,8	431,4
8. Остаток средств на конец периода	116 688,8	178 407,4
5. Остаток средств на начало периода	21 327,7	21 327,7
Отчетный год (2019)		
Отчетный год	план	касса
5. Остаток средств на начало периода	178 407,35	178 407,35
6. Поступления, в том числе:	2 759 686,90	2 749 623,30
6.1. Субсидия на выполнение муниципального задания	87 364,16	87 364,16
6.2. Целевая субсидия на развитие учреждения в рамках программ, утвержденных в установленном порядке (с указанием целевого назначения и реквизитов нормативного правового акта, утверждающего Программу)	59 052,10	59 052,10
6.2.1. Развитие здравоохранения в муниципальном образовании «город Екатеринбург» на 2014-2020 годы	277,00	277,00
6.2.2. Мероприятия по противопожарной безопасности	900,00	900,00
6.2.3. Мероприятия по установке системы видеонаблюдения	100,00	100,00

6.2.4. Мероприятия в рамках долгосрочной целевой программы «Энергоэффективный город» на 2017-2020 годы	600,00	600,00
6.2.5. Субсидия на создание условий для оказания медицинской помощи населению в рамках реализации территориальной программы обязательного медицинского страхования в 2019 г.	19 588,10	19 588,10
6.2.6. Субсидия на выполнение мероприятий в рамках муниципальной программы «Развитие здравоохранения в муниципальном образовании «город Екатеринбург» на 2014-2020 годы» в 2019 году.	1 900,00	1 900,00
6.2.7. Субсидия субсидии за счет иных межбюджетных трансфертов из областного бюджета бюджету муниципального образования «город Екатеринбург» на обеспечение осуществления оплаты труда работников муниципальных учреждений здравоохранения города Екатеринбурга в рамках переданных государственных полномочий свердловской области по организации оказания медицинской помощи с учетом установленных указами президента российской федерации показателей соотношения заработной платы для данных категории работников в 2019 году.	687,00	687,00
6.2.8 Субсидия за счет иных межбюджетных трансфертов из областного бюджета бюджету муниципального образования «город Екатеринбург» на обеспечение осуществления оплаты труда работников муниципальных учреждений здравоохранения города Екатеринбурга в рамках переданных государственных полномочий свердловской области по организации оказания медицинской помощи с учетом установленных указами президента российской федерации показателей соотношения заработной платы для данных категории работников в 2019 году	25 000,00	25 000,00
6.2.9. Субсидия на выполнение мероприятия в рамках муниципальной программы «развитие здравоохранения в муниципальном образовании «город Екатеринбург» на 2014-2020 годы», в 2019 году	10 000,00	10 000,00
6.3. Субсидия на финансовое обеспечение деятельности, связанной с выполнением работ или оказанием услуг в соответствии с обязательствами перед страховщиком по обязательному социальному страхованию (поступление от продажи услуг по медицинской помощи женщинам в период беременности, родов и в послеродовой период)	31 020,00	31 020,00
6.4. Средства ОМС	2 172 385,55	2 167 654,70
6.5. Поступления от оказания учреждением услуг на платной основе	398 211,80	397 208,20
6.6. Поступления на счета бюджетов	11 653,30	7 324,00
7. Выплаты, в том числе:	2 876 002,10	2 777 276,20
7.1. Расходы на выполнение муниципального задания	88 385,54	85 302,30
7.2. Расходы по субсидии на иные цели в т.ч.	59 052,10	59 052,10
7.2.1. Развитие здравоохранения в муниципальном образовании «город Екатеринбург» на 2014-2020 г.	277,00	277,00
7.2.2. Мероприятия по противопожарной безопасности	900,00	900,00
7.2.3. Мероприятия по установке системы видеонаблюдения	100,00	100,00
7.2.4. Мероприятия в рамках долгосрочной целевой программы «Энергоэффективный город» на 2017-2020 годы	600,00	600,00
7.2.5. Субсидия на создание условий для оказания медицинской помощи населению в рамках реализации территориальной программы обязательного медицинского страхования в 2019 г.	19 588,10	19 588,10
7.2.6. Субсидия на выполнение мероприятий в рамках муниципальной программы «Развитие здравоохранения в муниципальном образовании «город Екатеринбург» на 2014-2020 годы» в 2019 году.	1 900,00	1 900,00
7.2.7. Субсидия субсидии за счет иных межбюджетных трансфертов из областного бюджета бюджету муниципального образования «город Екатеринбург» на обеспечение осуществления оплаты труда работников муниципальных учреждений здравоохранения города Екатеринбурга в рамках переданных государственных полномочий свердловской области по организации оказания медицинской помощи с учетом установленных указами президента российской федерации показателей соотношения заработной платы для данных категории работников в 2019 году.	687,00	697,00
7.2.8. Субсидия за счет иных межбюджетных трансфертов из областного бюджета бюджету муниципального образования «город Екатеринбург» на обеспечение осуществления оплаты труда работников муниципальных учреждений здравоохранения города Екатеринбурга в рамках переданных государственных полномочий свердловской области по организации оказания медицинской помощи с учетом установленных указами президента российской федерации показателей соотношения заработной платы для данных категории работников в 2019 году	25 000,00	25 000,00
7.2.9. Субсидия на выполнение мероприятия в рамках муниципальной программы «развитие здравоохранения в муниципальном образовании «город Екатеринбург» на 2014-2020 годы», в 2019 году	10 000,00	10 000,00
7.3. Расходы на оказание платных услуг	408 123,00	400 155,80
7.4. Расходы по средствам ОМС	2 281 637,60	2 198 684,50
7.5. Расходы по средствам ФСС (родовые)	31 872,80	31 120,50
7.6. Выбытие со счетов бюджетов	6 931,10	2 961,10
8. Остаток средств на конец периода	62 092,20	150 754,45

16. Информация о прибылях и убытках:

Наименование показателя	Год, предшествующий отчетному, тыс. руб.	Отчетный год, тыс. руб.
1. Общая сумма прибыли до налогообложения, в том числе по видам деятельности (видам работ, услуг):	47 904,26	71 650,01
2. Чистая прибыль	38 323,41	57 320,01

Раздел 3. СВЕДЕНИЯ ОБ ИСПОЛЬЗОВАНИИ ИМУЩЕСТВА, ЗАКРЕПЛЕННОГО ЗА УЧРЕЖДЕНИЕМ

17. Информация об общей балансовой (остаточной) стоимости имущества, находящегося у учреждения на праве оперативного управления:

Наименование вида имущества	Балансовая (остаточная) стоимость, тыс. руб.	
	на начало года	на конец года
	Год, предшествующий отчетному	
Недвижимое имущество на праве оперативного управления, в том числе:	992 691,70 (774 516,63)	981 088,36 (768 694,15)
имущество, используемое учреждением	986 615,11 (771 159,46)	910 304,40 (714 453,77)
имущество, переданное в аренду	5 279,15 (2 332,21)	5 279,15 (1 934,65)
имущество, переданное в безвозмездное пользование	-	65 504,81 (51 323,78)

Движимое имущество на праве оперативного управления, в том числе:	1 329 453,86 (262 212,47)	1 553 310,89 (352 279,70)
имущество, используемое учреждением	1 329 453,86 (262 212,47)	1 553 310,89 (352 279,70)
имущество, переданное в аренду	–	–
имущество, переданное в безвозмездное пользование	–	–
Особо ценное движимое имущество в составе движимого имущества на праве оперативного управления	681 918,68 (718170,24)	726 104,67 (86 334,91)
Отчетный год		
Недвижимое имущество на праве оперативного управления, в том числе:	981 088,36 (768 694,15)	979 853,54 (753 362,31)
имущество, используемое учреждением	910 304,40 (715 435,72)	955 835,68 (753 362,31)
имущество, переданное в аренду	5 279,15 (1 934,65)	9 320,09 (0,00)
имущество, переданное в безвозмездное пользование	65 504,81 (51 323,78)	14 697,77 (0,00)
Движимое имущество на праве оперативного управления, в том числе:	1 553 310,89 (352 279,70)	1 741 356,05 (457 161,97)
имущество, используемое учреждением	1 553 310,89 (352 279,70)	1 741 356,05 (457 161,97)
имущество, переданное в аренду	–	–
имущество, переданное в безвозмездное пользование	–	–
Особо ценное движимое имущество в составе движимого имущества на праве оперативного управления	726 104,67 (86 334,91)	1 571 749,66 (443 082,90)

18. Информация об общей площади объектов недвижимого имущества, находящегося у учреждения на праве оперативного управления:

Наименование вида имущества	Общая площадь, кв. м	
	на начало года	на конец года
Год, предшествующий отчетному		
Недвижимое имущество на праве оперативного управления, в том числе:	89 788,00	89 926,70
имущество, используемое учреждением	88 107,64	82 502,18
имущество, переданное в аренду	1 680,36	1 609,90
имущество, переданное в безвозмездное пользование	–	5 744,16
Отчетный год		
Недвижимое имущество на праве оперативного управления, в том числе:	89 926,70	89 746,20
имущество, используемое учреждением	82 502,18	87 005,50
имущество, переданное в аренду	1 609,90	1 497,50
имущество, переданное в безвозмездное пользование	5 744,16	1 248,50

19. Информация о количестве объектов недвижимого имущества, находящегося у учреждения на праве оперативного управления:

Наименование вида имущества	Количество объектов, ед.	
	на начало года	на конец года
Год, предшествующий отчетному		
Объекты недвижимого имущества на праве оперативного управления, в том числе:	50	30
здания	27	27
строения	–	–
сооружения	23	3
Отчетный год		
Объекты недвижимого имущества на праве оперативного управления, в том числе:	30	27
здания	27	24
строения	–	–
сооружения	3	3

20. Информация об объеме средств, полученных от распоряжения в установленном порядке имуществом, находящимся у учреждения на праве оперативного управления:

Наименование вида имущества	Объем средств, полученных от распоряжения имуществом, тыс. руб.	
	Год, предшествующий отчетному	Отчетный год
Имущество на праве оперативного управления, в том числе:	11 617,94	8 744,40
недвижимое имущество	11 617,94	8 744,40
движимое имущество	–	–

21. Перечень и балансовая (остаточная) стоимость недвижимого имущества, приобретенного за счет средств, выделенных учредителем на эти цели:

Наименование объекта имущества	Количество объектов, ед.	Общая площадь, кв. м	Балансовая (остаточная) стоимость, тыс. руб.
Год, предшествующий отчетному			
ИТОГО	–	–	–

22. Перечень и балансовая (остаточная) стоимость объектов имущества, приобретенных на средства, полученные учреждением от приносящей доход деятельности:

Наименование объекта имущества	Количество объектов, ед.	Общая площадь, кв. м	Балансовая стоимость, тыс. руб.
Год, предшествующий отчетному			
			–
ИТОГО	–	–	–
Отчетный год			
			–
ИТОГО			–

23. Иные сведения (по решению учредителя, главного распорядителя бюджетных средств): отсутствуют

Главный врач
26.03.2020 г.

Прудков А.И.

Главный бухгалтер
26.03.2020 г.

Рыкалина О.А.

Исполнитель: Ведущий бухгалтер
26.03.2020 г.

Кардашина Л.Ш.

АДМИНИСТРАЦИЯ ГОРОДА ЕКАТЕРИНБУРГА

ПОСТАНОВЛЕНИЕ

22.04.2020

№ 772

Об утверждении проекта межевания территории в квартале улицы Минометчиков – проезда Теплоходного – границы полосы отвода железной дороги – проектируемой улицы

В соответствии с Градостроительным кодексом Российской Федерации, Правилами землепользования и застройки городского округа – муниципального образования «город Екатеринбург», утвержденными Решением Екатеринбургской городской Думы от 19.06.2018 № 22/83 «Об утверждении Правил землепользования и застройки городского округа – муниципального образования «город Екатеринбург», Приказа Министерства строительства и развития инфраструктуры Свердловской области от 25.12.2017 № 1378-П «О подготовке проекта межевания территории в квартале улицы Минометчиков – проезда Теплоходного – границы полосы отвода железной дороги – проектируемой улицы», руководствуясь статьей 35 Устава муниципального образования «город Екатеринбург», с учетом протокола общественных обсуждений по проекту межевания территории в квартале улицы Минометчиков – проезда Теплоходного – границы полосы отвода железной дороги – проектируемой улицы от 25.12.2019 № 96/42/21.17-03 и заключения о результатах общественных обсуждений от 30.12.2019 № 162/16/21.17-04

ПОСТАНОВЛЯЮ:

1. Утвердить проект межевания территории в квартале улицы Минометчиков – проезда Теплоходного – границы полосы отвода железной дороги – проектируемой улицы в следующем составе:

- перечень координат характерных точек границ территории (приложение № 1);
- план красных линий (приложение № 2);
- перечень координат характерных (поворотных) точек красных линий (приложение № 3);
- схема межевания территории (приложение № 4);
- перечень образуемых земельных участков (приложение № 5);
- сведения об изменяемом земельном участке (приложение № 6).

2. Участникам градостроительной и кадастровой деятельности руководствоваться проектом межевания территории, утвержденным настоящим Постановлением.

3. Признать утратившим силу Постановление Администрации города Екатеринбурга от 18.09.2015 № 2548 «Об утверждении проекта межевания территории в квартале улицы Минометчиков – проезда Теплоходного – границы полосы отвода железной дороги – проектируемой улицы».

4. Департаменту информационной политики Администрации города Екатеринбурга опубликовать настоящее Постановление в издании «Екатеринбургский вестник» и разместить его на официальном сайте Администрации города Екатеринбурга в информационно-телекоммуникационной сети Интернет (ekaterinburg.rf) в установленный срок.

Глава Екатеринбурга

А.Г. Высокинский

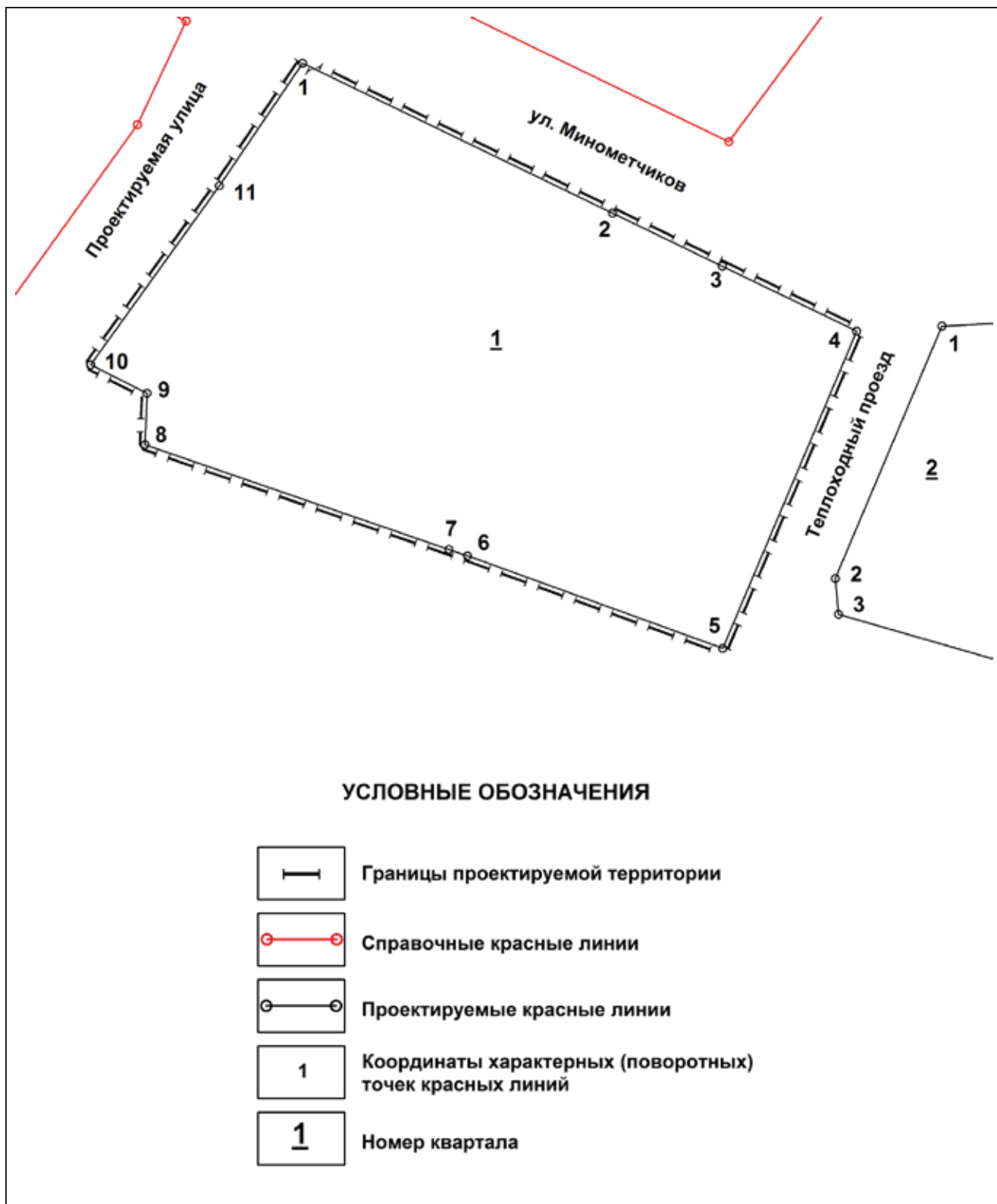
Приложение № 1 к Постановлению
Администрации города Екатеринбурга
от 22.04.2020 № 772

ПЕРЕЧЕНЬ
координат характерных точек границ территории

Условный номер характерной (поворотной) точки	Система координат МСК-66	
	X	Y
1	393703,18	1529661,45
2	393645,49	1529783,21
3	393625,06	1529826,28
4	393600,05	1529879,06
5	393475,46	1529827,62
6	393510,88	1529727,55
7	393513,35	1529720,21
8	393553,45	1529600,97
9	393573,57	1529601,63
10	393584,51	1529579,46
11	393654,99	1529629,31
1	393703,18	1529661,45

Приложение № 2 к Постановлению
Администрации города Екатеринбурга
от 22.04.2020 № 772

ПЛАН
красных линий



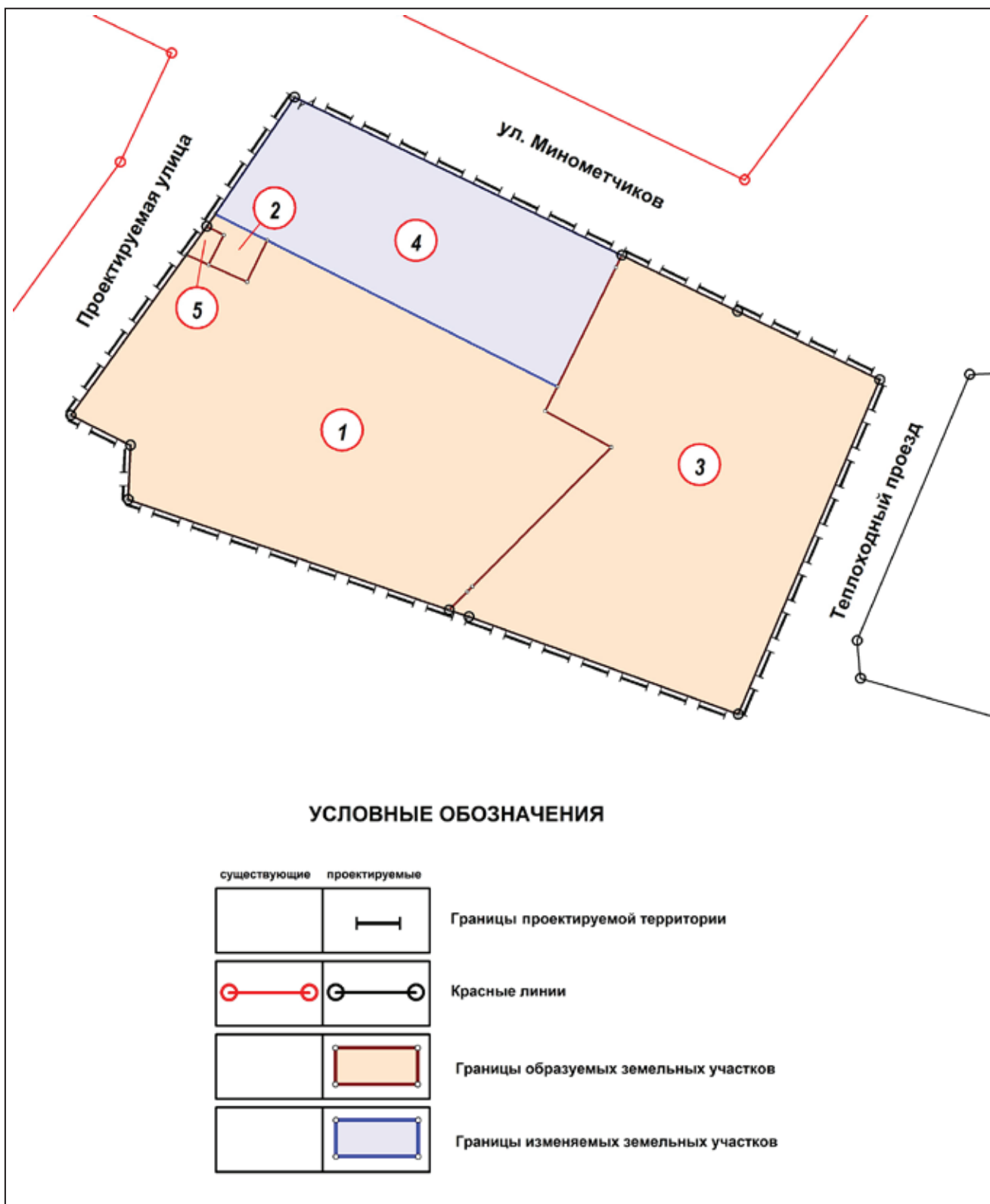
Приложение № 3 к Постановлению
Администрации города Екатеринбурга
от 22.04.2020 № 772

ПЕРЕЧЕНЬ
координат характерных (поворотных) точек красных линий

Условный номер характерной (поворотной) точки	Система координат МСК-66	
	X	Y
Квартал № 1		
1	393703,18	1529661,45
2	393645,49	1529783,21
3	393625,06	1529826,28
4	393600,05	1529879,06
5	393475,46	1529827,62
6	393510,88	1529727,55
7	393513,35	1529720,21
8	393553,45	1529600,97
9	393573,57	1529601,63
10	393584,51	1529579,46
11	393654,99	1529629,31
1	393703,18	1529661,45
Квартал № 2		
1	393602,26	1529912,43
2	393503,16	1529871,51
3	393489,17	1529872,87

Приложение № 4 к Постановлению
Администрации города Екатеринбурга
от 22.04.2020 № 772

СХЕМА
межевания территории



Приложение № 5 к Постановлению
Администрации города Екатеринбурга
от 22.04.2020 № 772

ПЕРЕЧЕНЬ
образуемых земельных участков

Условный номер земельного участка	Категория земель	Местоположение земельного участка	Вид разрешенного использования земельного участка в соответствии с Правилами землепользования и застройки ¹	Вид разрешенного использования земельного участка и код (числовое обозначение) в соответствии с классификатором видов разрешенного использования земельных участков ²	Площадь земельного участка в соответствии с проектом межевания ³ , кв. м	Возможные способы образования земельных участков ⁴
1	2	3	4	5	6	7
1	Земли населенных пунктов	Свердловская область, г. Екатеринбург, ул. Минометчиков	Объекты торговли, рынки, склады	Предпринимательство (4.0); склады (6.9)	15627	Перераспределение земельного участка и земель, находящихся в государственной (неразграниченной) собственности
2	Земли населенных пунктов	Свердловская область, г. Екатеринбург, ул. Минометчиков	Коммунальное обслуживание	Коммунальное обслуживание (3.1)	308	Перераспределение земельного участка и земель, находящихся в государственной (неразграниченной) собственности
3	Земли населенных пунктов	Свердловская область, г. Екатеринбург, ул. Минометчиков	Объекты торговли; рынки; склады; гостиничное обслуживание (за исключением апартаментов); обслуживание автопаркингов	Предпринимательство (4.0); склады (6.9); хранение автопаркингов (2.7.1)	14300	Перераспределение земельного участка и земель, находящихся в государственной (неразграниченной) собственности
5	Земли населенных пунктов	Свердловская область, г. Екатеринбург, ул. Минометчиков	Коммунальное обслуживание	Коммунальное обслуживание (3.1)	100	Перераспределение земельного участка и земель, находящихся в государственной (неразграниченной) собственности

1. Решение Екатеринбургской городской Думы от 19.06.2018 № 22/83 «Об утверждении Правил землепользования и застройки городского округа – муниципального образования «город Екатеринбург».
2. Классификатор видов разрешенного использования земельных участков утвержден Приказом Министерства экономического развития Российской Федерации от 01.09.2014 № 540 «Об утверждении классификатора видов разрешенного использования земельных участков».
3. Площадь земельного участка подлежит уточнению по результатам проведения кадастровых работ.
4. Предусматривается возможность образования земельного участка одним из способов, установленных пунктом 1 статьи 11.2 Земельного кодекса Российской Федерации.

Приложение № 6 к Постановлению
Администрации города Екатеринбурга
от 22.04.2020 № 772

Сведения об изменении земельного участка

Условный номер земельного участка	Кадастровый номер земельного участка	Категория земель	Местоположение земельного участка	Существующий вид разрешенного использования земельного участка согласно сведениям ЕГРН ¹	Вид разрешенного использования земельного участка и код (числовое обозначение) в соответствии с классификатором видов разрешенного использования земельных участков ²	Площадь земельного участка (по сведениям ЕГРН), кв. м	Площадь земельного участка (по проекту межевания), кв. м ³
4	66:41:0204033:3	Земли населенных пунктов	обл. Свердловская, г. Екатеринбург, ул. Минометчиков, д. 5, 7	Под многоквартирные жилые дома	Жилая застройка (2.0)	7343	7343

1. Единый государственный реестр недвижимости.
2. Классификатор видов разрешенного использования земельных участков утвержден Приказом Министерства экономического развития Российской Федерации от 01.09.2014 № 540 «Об утверждении классификатора видов разрешенного использования земельных участков».
3. Площадь земельного участка подлежит уточнению по результатам проведения кадастровых работ.

АДМИНИСТРАЦИЯ ГОРОДА ЕКАТЕРИНБУРГА

ПОСТАНОВЛЕНИЕ

22.04.2020

№ 773

Об установлении публичного сервитута для обеспечения прохода и проезда через земельный участок к зданию дошкольного образовательного учреждения

В соответствии со статьей 23 Земельного кодекса Российской Федерации, с учетом документов, представленных Департаментом архитектуры, градостроительства и регулирования земельных отношений Администрации города Екатеринбурга, руководствуясь статьей 35 Устава муниципального образования «город Екатеринбург»,

ПОСТАНОВЛЯЮ:

1. Установить публичный сервитут с постоянным сроком действия в отношении части земельного участка (кадастровый номер 66:41:0403018:48, площадь 3195 кв. м, категория земель – земли населенных пунктов, вид разрешенного использования – «земли, занятые институтами и курсами переподготовки и повышения квалификации», местоположение: Свердловская область, город Екатеринбург, улица Шаумяна, дом 83) площадью 337 кв. м (далее – часть земельного участка) для обеспечения прохода и проезда через земельный участок к зданию дошкольного образовательного учреждения.

2. Утвердить границы публичного сервитута в отношении части земельного участка в соответствии со схемой (приложение № 1) и каталогом координат (приложение № 2).

3. Департаменту архитектуры, градостроительства и регулирования земельных отношений Администрации города Екатеринбурга направить в Управление Федеральной службы государственной регистрации, кадастра и картографии по Свердловской области копию настоящего Постановления в установленный законодательством срок.

4. Департаменту информационной политики Администрации города Екатеринбурга опубликовать настоящее Постановление в издании «Екатеринбургский вестник» и разместить его на официальном сайте Администрации города Екатеринбурга в информационно-телекоммуникационной сети Интернет (ekaterinburg.rf) в установленный срок.

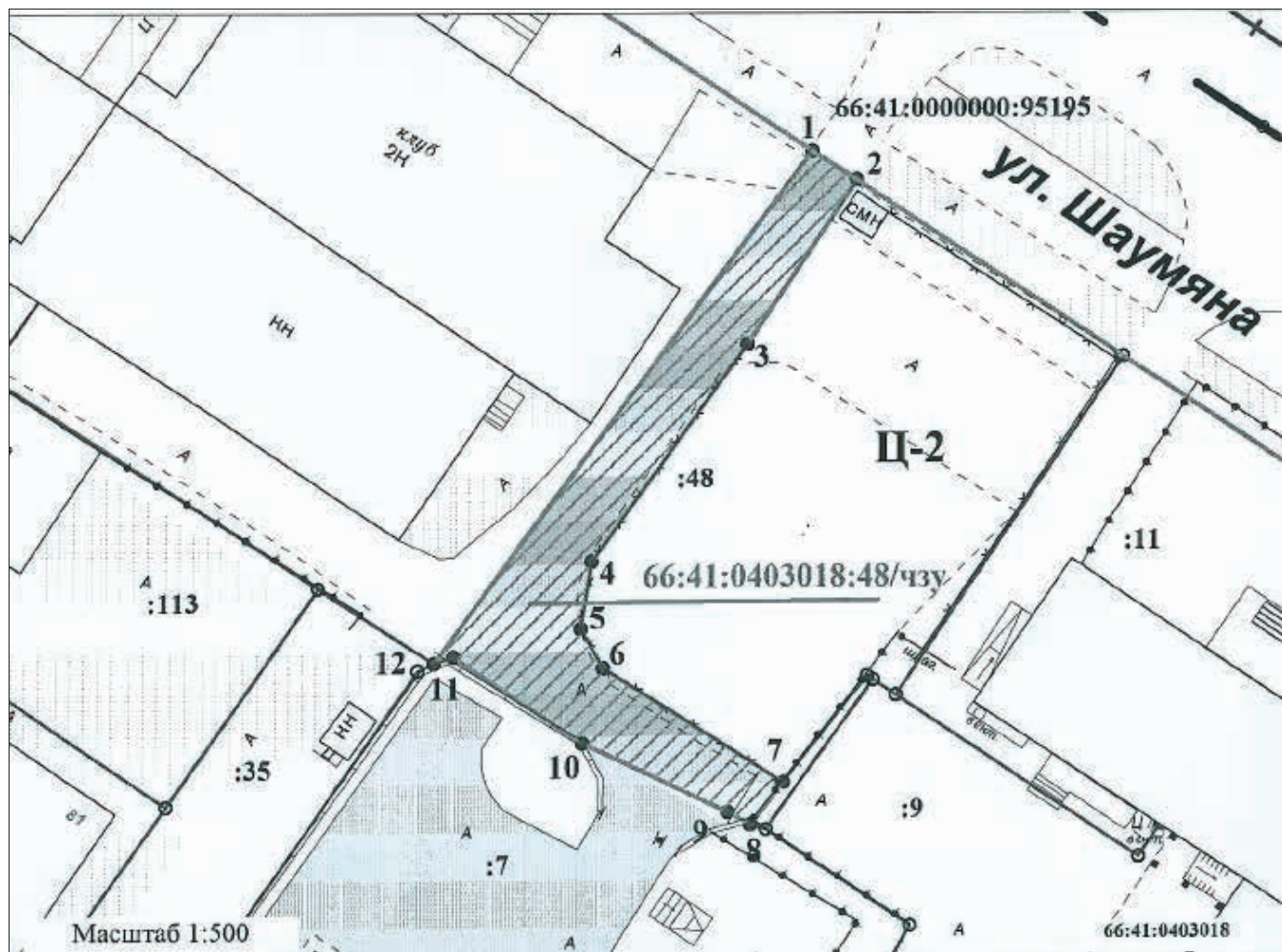
5. Контроль за исполнением настоящего Постановления возложить на заместителя Главы Екатеринбурга по вопросам капитального строительства и землепользования Бирюлина А.В.

Глава Екатеринбурга



А.Г. Высокинский

Приложение № 1 к Постановлению
Администрации города Екатеринбурга
от 22.04.2020 № 773

СХЕМА
границ публичного сервитута, устанавливаемого в отношении
части земельного участка с кадастровым номером 66:41:0403018:48



Условные обозначения

	Границы публичного сервитута
1 ●	Обозначение характерной точки границ публичного сервитута
66:41:0403018:48/чзу	Обозначение публичного сервитута
	Граница земельного участка по сведениям ЕГРН
66:01:0100101	Номер кадастрового квартала
:7	Обозначение кадастрового номера объекта недвижимости
---	Границы территориальных зон
Ж-1.1	Индекс территориальной зоны

Приложение № 2 к Постановлению
Администрации города Екатеринбурга
от 22.04.2020 № 773

КАТАЛОГ

координат характерных точек границ публичного сервитута,
устанавливаемого в отношении части земельного участка
с кадастровым номером 66:41:0403018:48

Обозначение характерных точек границ	Координаты, м	
	X	Y
1	388088,17	1532279,87
2	388085,99	1532283,17
3	388073,62	1532275,19
4	388057,29	1532263,77
5	388052,22	1532263,01
6	388049,27	1532264,68
7	388040,75	1532278,10
8	388037,59	1532275,70
9	388038,50	1532274,01
10	388043,61	1532263,17
11	388050,04	1532253,52
12	388049,56	1532252,08
1	388088,17	1532279,87

АДМИНИСТРАЦИЯ ГОРОДА ЕКАТЕРИНБУРГА

ПОСТАНОВЛЕНИЕ

23.04.2020

№ 777

О внесении изменений в Постановление Администрации города Екатеринбурга от 17.12.2014 № 3855 «Об утверждении Положения о проведении оценки регулирующего воздействия проектов нормативных правовых актов Администрации города Екатеринбурга и экспертизы нормативных правовых актов Администрации города Екатеринбурга»

В целях реализации части 3 статьи 46 Федерального закона от 06.10.2003 № 131-ФЗ «Об общих принципах организации местного самоуправления в Российской Федерации», в соответствии с Законом Свердловской области от 14.07.2014 № 74-ОЗ «Об оценке регулирующего воздействия проектов нормативных правовых актов Свердловской области и проектов муниципальных нормативных правовых актов и экспертизе нормативных правовых актов Свердловской области и муниципальных нормативных правовых актов», руководствуясь статьей 35 Устава муниципального образования «город Екатеринбург»,

ПОСТАНОВЛЯЮ:

1. Внести в Постановление Администрации города Екатеринбурга от 17.12.2014 № 3855 «Об утверждении Положения о проведении оценки регулирующего воздействия проектов нормативных правовых актов Администрации города Екатеринбурга и экспертизы нормативных правовых актов Администрации города Екатеринбурга» (в редакции Постановления Администрации города Екатеринбурга от 30.03.2017 № 445) следующие изменения:

пункт 8 приложения «Положение о проведении оценки регулирующего воздействия проектов нормативных правовых актов Администрации города Екатеринбурга и экспертизы нормативных правовых актов Администрации города Екатеринбурга» (далее – приложение) изложить в следующей редакции:

«8. Разработчики обеспечивают:

1) подготовку проектов нормативных правовых актов, уведомлений о подготовке проектов нормативных правовых актов (далее – уведомления) и пояснительных записок к проектам нормативных правовых актов (далее – пояснительные записки) для проведения оценки регулирующего воздействия;

2) проведение публичных консультаций по проектам нормативных правовых актов и формирование сводок предложений, поступивших от участников публичных консультаций;

3) подготовку и направление в Департамент экономики Администрации города Екатеринбурга заключений об оценке регулирующего воздействия проектов нормативных правовых актов.»;

подпункт 1 пункта 14 приложения изложить в следующей редакции:

«1) проекта нормативного правового акта, уведомления и пояснительной записки.»;

пункт 17 приложения изложить в следующей редакции:

«17. Стадиями проведения оценки регулирующего воздействия проектов нормативных правовых актов являются:

1) принятие решений о разработке проектов нормативных правовых актов;

2) подготовка проектов нормативных правовых актов, уведомлений и пояснительных записок для проведения оценки регулирующего воздействия;

3) проведение публичных консультаций по проектам нормативных правовых актов и формирование сводок предложений, поступивших от участников публичных консультаций;

4) подготовка и направление в уполномоченный орган заключений об оценке регулирующего воздействия проектов нормативных правовых актов;

5) подготовка уполномоченным органом экспертных заключений об оценке регулирующего воздействия проектов нормативных правовых актов.»;

наименование главы 2 приложения изложить в следующей редакции:

«Глава 2. Принятие решений о разработке проектов нормативных правовых актов, подготовка проектов нормативных правовых актов, уведомлений и пояснительных записок для проведения оценки регулирующего воздействия»;

пункт 18 приложения изложить в следующей редакции:

«18. При планировании разработки проекта нормативного правового акта разработчик определяет:

подлежит ли планируемый к разработке проект нормативного правового акта оценке регулирующего воздействия в соответствии с пунктом 4 настоящего Положения;

степень регулирующего воздействия планируемого к разработке проекта нормативного правового акта в соответствии с пунктом 16 настоящего Положения.

Если планируемый к разработке проект нормативного правового акта имеет высокую степень регулирующего воздействия, разработчик проводит предварительную оценку регулирующего воздействия на стадии планирования разработки проекта нормативного правового акта в соответствии с методикой. По итогам проведения предварительной оценки регулирующего воздействия разработчик готовит проект нормативного правового акта, уведомление и пояснительную записку или отказывается от разработки проекта нормативного правового акта.

Если планируемый к разработке проект нормативного правового акта имеет среднюю или низкую степень регулирующего воздействия, разработчик готовит проект нормативного правового акта, уведомление и пояснительную записку.»;

абзац первый пункта 19 приложения изложить в следующей редакции:

«19. Пояснительная записка составляется по форме, предусмотренной методикой, подписывается руководителем разработчика либо другим лицом, официально исполняющим его обязанности, и включает следующие сведения:»;

пункт 20 приложения изложить в следующей редакции:

«20. Уведомление составляется по форме, предусмотренной методикой, и подписывается руководителем разработчика или другим лицом, официально исполняющим его обязанности. В уведомлении указываются:

1) наименование проекта нормативного правового акта, в отношении которого проводится оценка регулирующего воздействия, кроме случаев публичного обсуждения уведомления, предусмотренных методикой;

2) планируемый срок вступления в силу проекта нормативного правового акта, круг лиц, на которых будет распространено его действие, а также необходимость установления переходного периода;

3) краткое изложение цели муниципального регулирования и общая характеристика соответствующих общественных отношений, а также обоснование необходимости подготовки проекта нормативного правового акта;

4) сведения о разработчике проекта нормативного правового акта;

5) срок, в течение которого разработчиком принимаются предложения по проекту нормативного правового акта, предусмотренный пунктом 23 настоящего Положения (исчисляется с даты размещения уведомления на официальном сайте), и способ их представления;

6) иная информация по решению разработчика, относящаяся к сведениям о подготовке проекта нормативного правового акта.»;

пункт 21 приложения изложить в следующей редакции:

«21. Разработчик размещает проект нормативного правового акта, уведомление и пояснительную записку на официальном сайте.»;

в пункте 34 приложения слова «административные и иные» исключить, слово «иной» заменить словом «инвестиционной»;

пункт 36 приложения изложить в следующей редакции:

«36. Экспертное заключение должно быть мотивированным. Экспертное заключение составляется по форме, предусмотренной методикой, подписывается руководителем уполномоченного органа или другим лицом, официально исполняющим его обязанности, и направляется разработчику в течение трех рабочих дней со дня его подписания.»;

дополнить пункт 38 приложения частью второй следующего содержания:

«Проект нормативного правового акта не направляется на согласование в уполномоченный орган до момента получения разработчиком экспертного заключения уполномоченного органа и устранения замечаний (при их наличии), указанных в экспертном заключении.»;

пункт 44 приложения признать утратившим силу;

в подпункте 3 пункта 49 приложения слова «об экспертизе» заменить словами «о результатах экспертизы»;

наименование главы 8 приложения изложить в следующей редакции:

«Глава 8. Подготовка проекта заключения о результатах экспертизы нормативного правового акта и проведение по нему публичных консультаций»;

в пункте 70 приложения слова «главе Администрации города Екатеринбурга» заменить словами «Главе Екатеринбурга».

2. Департаменту информационной политики Администрации города Екатеринбурга опубликовать настоящее Постановление в издании «Екатеринбургский вестник» и разместить его на официальном сайте Администрации города Екатеринбурга в информационно-телекоммуникационной сети Интернет (eкатеринбург.рф) в установленный срок.

АДМИНИСТРАЦИЯ ГОРОДА ЕКАТЕРИНБУРГА

ПОСТАНОВЛЕНИЕ

23.04.2020

№ 781

**Об изъятии для муниципальных нужд жилых помещений
и земельного участка по адресу: ул. Эстонская, д. 3**

В соответствии с частью 10 статьи 32 Жилищного кодекса Российской Федерации, Земельным кодексом Российской Федерации, Постановлением Администрации города Екатеринбурга от 31.10.2016 № 2163 «Об утверждении Муниципальной программы «Улучшение жилищных условий отдельных категорий граждан, проживающих на территории муниципального образования «город Екатеринбург» на 2017 – 2020 годы», Постановлением Администрации города Екатеринбурга от 15.07.2019 № 1698 «О признании многоквартирного дома, расположенного по адресу: г. Екатеринбург, ул. Эстонская, д. 3, аварийным и подлежащим сносу», руководствуясь статьей 35 Устава муниципального образования «город Екатеринбург»,

ПОСТАНОВЛЯЮ:

1. Изъять для муниципальных нужд земельный участок из земель населенных пунктов площадью 1448 кв. м с кадастровым номером 66:41:0609035:4 (далее – земельный участок), а также жилые помещения в многоквартирном доме, расположенном по адресу: г. Екатеринбург, ул. Эстонская, д. 3, согласно приложению (далее – жилые помещения).

2. Муниципальному бюджетному учреждению «Городской комитет по приватизации и высвобождению земельных участков под застройку»:

1) направить в Управление Федеральной службы государственной регистрации, кадастра и картографии по Свердловской области копию настоящего Постановления в течение 10 дней с момента его принятия;

2) организовать проведение оценки изымаемых жилых помещений, земельного участка;

3) подготовить проекты соглашений об изъятии земельного участка и расположенных на нем объектов недвижимого имущества для муниципальных нужд (далее – соглашения) и направить их собственникам для подписания;

4) в случае добровольного согласия собственников изымаемых жилых помещений и земельного участка на их изъятие заключить с такими собственниками соглашения и направить их в Управление Федеральной службы государственной регистрации, кадастра и картографии по Свердловской области для проведения государственной регистрации права собственности муниципального образования «город Екатеринбург» на жилые помещения и земельный участок;

5) в случае если собственники изымаемых жилых помещений и земельного участка не заключили соглашения по истечении трех месяцев со дня получения ими проектов соглашений, обратиться в суд с исками о принудительном изъятии для муниципальных нужд жилых помещений и земельного участка;

6) представить в Департамент по управлению муниципальным имуществом в двухнедельный срок со дня возникновения права собственности муниципального образования «город Екатеринбург» на изъятые жилые помещения следующие документы:

заявление о внесении в реестр муниципального имущества муниципального образования «город Екатеринбург» сведений об изъятых жилых помещениях;

копии документов, подтверждающих возникновение права собственности муниципального образования «город Екатеринбург» на изъятые жилые помещения, заверенные подписью руководителя и печатью Муниципального бюджетного учреждения «Городской комитет по приватизации и высвобождению земельных участков под застройку»;

копии документов, являющихся основанием для возникновения права собственности муниципального образования «город Екатеринбург» на изъятые жилые помещения, заверенные подписью руководителя и печатью Муниципального бюджетного учреждения «Городской комитет по приватизации и высвобождению земельных участков под застройку»;

7) представить в Комитет по жилищной политике Администрации города Екатеринбурга в двухнедельный срок со дня возникновения права собственности муниципального образования «город Екатеринбург» на изъятые жилые помещения подлинники документов, являющихся основанием для возникновения права собственности муниципального образования «город Екатеринбург» на изъятые жилые помещения, и документов, подтверждающих возникновение права собственности муниципального образования «город Екатеринбург» на изъятые жилые помещения;

8) направить в Департамент архитектуры, градостроительства и регулирования земельных отношений Администрации города Екатеринбурга и Администрацию Октябрьского района города Екатеринбурга в двухнедельный срок со дня возникновения права собственности муниципального образования «город Екатеринбург» на изъятые жилые помещения соответствующее уведомление и копии документов, подтверждающих возникновение права собственности муниципального образования «город Екатеринбург» на изъятые жилые помещения.

3. Комитету по жилищной политике Администрации города Екатеринбурга передать изъятые жилые помещения в Департамент по управлению муниципальным имуществом для их включения в состав муниципальной казны муниципального образования «город Екатеринбург».

4. Финансово-бухгалтерскому управлению Администрации города Екатеринбурга оформить акты о приеме-передаче объектов нефинансовых активов в установленном порядке.

5. Департаменту по управлению муниципальным имуществом включить принятые от Комитета по жилищной политике Администрации города Екатеринбурга жилые помещения в состав муниципальной казны муниципального образования «город Екатеринбург» в установленном порядке.

6. Администрации Октябрьского района города Екатеринбурга осуществлять контроль за содержанием и использованием изъятых и принятых в состав муниципальной казны муниципального образования «город Екатеринбург» земельного участка и жилых помещений с момента отселения жильцов до момента сноса многоквартирного дома.

7. Департаменту архитектуры, градостроительства и регулирования земельных отношений Администрации города Екатеринбурга:

1) после получения из Муниципального бюджетного учреждения «Городской комитет по приватизации и высвобождению земельных участков под застройку» уведомления и копий документов, подтверждающих возникновение права собственности муниципального образования «город Екатеринбург» на все изъятые жилые помещения, провести работу по обеспечению регистрации права собственности муниципального образования «город Екатеринбург» на земельный участок и направить документы в Управление Федеральной службы государственной регистрации, кадастра и картографии по Свердловской области для проведения государственной регистрации права собственности муниципального образования «город Екатеринбург» на земельный участок;

2) в течение 10 дней с момента регистрации права собственности муниципального образования «город Екатеринбург» на земельный участок направить в Администрацию Октябрьского района города Екатеринбурга и Комитет по жилищной политике Администрации города Екатеринбурга копии документов, подтверждающих возникновение права собственности муниципального образования «город Екатеринбург» на изъятый земельный участок, заверенные подписью начальника и печатью Департамента архитектуры, градостроительства и регулирования земельных отношений Администрации города Екатеринбурга;

3) направить в Департамент по управлению муниципальным имуществом заявление и документы, предусмотренные Постановлением Администрации города Екатеринбурга от 21.03.2013 № 939 «Об утверждении Положения «Об учете в реестре муниципального имущества муниципального образования «город Екатеринбург» сведений о муниципальном имуществе», в двухнедельный срок с момента государственной регистрации права собственности муниципального образования «город Екатеринбург» на земельный участок;

4) обеспечить размещение настоящего Постановления в информационной системе обеспечения градостроительной деятельности на территории муниципального образования «город Екатеринбург» в течение 10 дней с момента его принятия.

8. Департаменту информационной политики Администрации города Екатеринбурга опубликовать настоящее Постановление в издании «Екатеринбургский вестник» и разместить его на официальном сайте Администрации города Екатеринбурга в информационно-телекоммуникационной сети Интернет (ekaterinburg.rf) в установленный срок.

9. Контроль за исполнением настоящего Постановления возложить на заместителя Главы Екатеринбурга по вопросам жилищного и коммунального хозяйства Гейко В.А.

Глава Екатеринбурга

А.Г. Высокинский

Приложение к Постановлению
Администрации города Екатеринбурга
от 23.04.2020 № 781

ПЕРЕЧЕНЬ

изымаемых у собственников путем выкупа жилых помещений,
расположенных по адресу: ул. Эстонская, д. 3

Наименование помещения	Кадастровый номер жилого помещения	Площадь жилого помещения, кв. м*
Две комнаты в квартире № 3	66:41:0609035:4687	31,0
Комната в квартире № 3	66:41:0609035:4736	12,6
Квартира № 4	66:41:0609035:4014	50,5
Квартира № 5	66:41:0609035:4015	49,2
Комната в квартире № 6	66:41:0609035:4688	12,2
Квартира № 7	66:41:0609035:4017	51,0

* Доля в праве общей собственности на общее имущество в многоквартирном доме собственника помещения в этом доме пропорциональна размеру общей площади указанного помещения.

АДМИНИСТРАЦИЯ ГОРОДА ЕКАТЕРИНБУРГА

ПОСТАНОВЛЕНИЕ

23.04.2020

№ 778

**О внесении изменения в Постановление Администрации города Екатеринбурга от 27.03.2017 № 418
«Об утверждении перечня общеобразовательных организаций, здания которых подлежат капитальному ремонту
в 2017 – 2025 годах в рамках реализации Муниципальной программы
«Создание новых мест в общеобразовательных организациях муниципального образования
«город Екатеринбург» на 2016 – 2025 годы»**

В целях реализации Муниципальной программы «Создание новых мест в общеобразовательных организациях муниципального образования «город Екатеринбург» на 2016 – 2025 годы, руководствуясь статьей 35 Устава муниципального образования «город Екатеринбург»,

ПОСТАНОВЛЯЮ:

1. Внести в Постановление Администрации города Екатеринбурга от 27.03.2017 № 418 «Об утверждении перечня общеобразовательных организаций, здания которых подлежат капитальному ремонту в 2017 – 2025 годах в рамках реализации Муниципальной программы «Создание новых мест в общеобразовательных организациях муниципального образования «город Екатеринбург» на 2016 – 2025 годы» (в редакции Постановления Администрации города Екатеринбурга от 18.03.2020 № 511) изменение, изложив приложение «Перечень общеобразовательных организаций, здания которых подлежат капитальному ремонту в 2017 – 2025 годах в рамках реализации Муниципальной программы «Создание новых мест в общеобразовательных организациях муниципального образования «город Екатеринбург» на 2016 – 2025 годы» в новой редакции (приложение).

2. Департаменту информационной политики Администрации города Екатеринбурга опубликовать настоящее Постановление в издании «Екатеринбургский вестник» и разместить его на официальном сайте Администрации города Екатеринбурга в информационно-телекоммуникационной сети Интернет (ekaterinburg.rf) в установленный срок.

Глава Екатеринбурга

А.Г. Высокинский

Приложение к Постановлению
Администрации города Екатеринбурга
от 23.04.2020 № 778

ПЕРЕЧЕНЬ

общеобразовательных организаций, здания которых подлежат капитальному ремонту в 2017 – 2025 годах в рамках реализации Муниципальной программы «Создание новых мест в общеобразовательных организациях муниципального образования «город Екатеринбург» на 2016 – 2025 годы

Наименование учреждения, адрес	Вид работ	Ответственный за выполнение, соисполнители	Проектная мощность, мест	Срок выполнения	Источники финансирования	Объем финансирования по годам, тыс. руб.		
						2017 год	2018 год	2019 год
1	2	3	4	5	6	7	8	9
1. Муниципальное автономное общеобразовательное учреждение средняя общеобразовательная школа № 131 по адресу: пос. Рудный, ул. Адмирала Ушакова, д. 24 в Чкаловском районе	Разработка проектно-сметной документации и капитальный ремонт с элементами реконструкции наружных сетей, технологическое присоединение, приобретение оборудования и мебели	Департамент по управлению муниципальным имуществом, Департамент образования Администрации города Екатеринбурга	150	2017, 2018, 2019, 2020	Все источники	87 815,91800	113,92905	869,43262
2. Муниципальное бюджетное общеобразовательное учреждение средняя общеобразовательная школа № 129 по адресу: г. Екатеринбург, ул. Техническая, 138 в Железнодорожном районе	Разработка проектно-сметной документации и капитальный ремонт с элементами реконструкции наружных сетей, технологическое присоединение, приобретение оборудования и мебели	Департамент по управлению муниципальным имуществом, Департамент образования Администрации города Екатеринбурга	225	2017, 2018	Бюджет города	43 129,36629, в том числе 21 034,86189*	3 492,78230	–
3. Муниципальное автономное общеобразовательное учреждение гимназия № 39 «Французская гимназия» по адресу: г. Екатеринбург, ул. Циолковского, 70 в Чкаловском районе	Разработка проектно-сметной документации и капитальный ремонт, реконструкция наружных сетей, технологическое присоединение, приобретение оборудования и мебели	Департамент по управлению муниципальным имуществом, Департамент образования Администрации города Екатеринбурга	150	2017, 2019	Бюджет города	31 238,39501, в том числе 16 271,54316*	–	362,14526
4. Муниципальное автономное общеобразовательное учреждение лицей № 10 им. Л.К. Грилиной по адресу: г. Екатеринбург, ул. Бажова, 124 в Октябрьском районе	Разработка проектно-сметной документации и капитальный ремонт с элементами реконструкции наружных сетей, технологическое присоединение, приобретение оборудования и мебели	Департамент по управлению муниципальным имуществом, Департамент образования Администрации города Екатеринбурга	–	2017	Бюджет города	427,08956	–	–
5. Муниципальное автономное общеобразовательное учреждение средняя общеобразовательная школа № 134 по адресу: г. Екатеринбург, ул. Комсомольская, 63 в Кировском районе	Разработка проектно-сметной документации и создание современной образовательной среды для школьников (капитальный ремонт) с элементами реконструкции наружных сетей, технологическое присоединение, приобретение оборудования и мебели	Департамент по управлению муниципальным имуществом, Департамент образования Администрации города Екатеринбурга	300	2017, 2018, 2019	Все источники	1 526,91308	173 352,62837	540,82446
6. Муниципальное автономное общеобразовательное учреждение – средняя общеобразовательная школа № 141 по адресу: г. Екатеринбург, ул. Посадская, 75 в Верх-Исетском районе	Разработка проектно-сметной документации и создание современной образовательной среды для школьников (капитальный ремонт) с элементами реконструкции наружных сетей, технологическое присоединение, приобретение оборудования и мебели	Департамент по управлению муниципальным имуществом, Департамент образования Администрации города Екатеринбурга	700**	2018, 2020, 2021	Все источники	–	2 850,00000	–
			–	2021	Бюджет города	–	2 850,00000	–
			–	2021	Областной бюджет	–	–	–
			–	2021	Областной бюджет	–	–	–

1	2	3	4	5	6	7	8	9
7. Муниципальное бюджетное общеобразовательное учреждение средняя общеобразовательная школа № 81 по адресу: г. Екатеринбург, ул. Избирателей, 68 в Орджоникидзевском районе	Разработка проектно-сметной документации и создание современной разовательной среды для школьников (капитальный ремонт) с элементами реконструкции наружных сетей, технологическое присоединение, приобретение оборудования и мебели	Департамент по управлению муниципальным имуществом, Департамент образования Администрации города Екатеринбурга	- - 550 -	2017, 2018, 2019, 2020	Все источники Бюджет города Областной бюджет	4 129,39796 4 129,39796 -	35,81700 35,81700 -	206 258,96003 206 258,96003 -
8. Муниципальное автономное общеобразовательное учреждение средняя общеобразовательная школа № 43 с углубленным изучением отдельных предметов по адресу: г. Екатеринбург, ул. Академическая, 21 в Кировском районе	Разработка проектно-сметной документации и создание современной разовательной среды для школьников (капитальный ремонт) с элементами реконструкции наружных сетей, технологическое присоединение, приобретение оборудования и мебели	Департамент по управлению муниципальным имуществом, Департамент образования Администрации города Екатеринбурга	- 600 -	2018, 2019, 2020	Все источники Бюджет города Областной бюджет	- -	2 880,05503 2 880,05503 -	176 948,17011 176 948,17011 -
9. Муниципальное бюджетное общеобразовательное учреждение средняя общеобразовательная школа № 49 по адресу: г. Екатеринбург, ул. Машиностроителей, 26 в Орджоникидзевском районе	Разработка проектно-сметной документации и создание современной разовательной среды для школьников (капитальный ремонт) с элементами реконструкции наружных сетей, технологическое присоединение, приобретение оборудования и мебели	Департамент по управлению муниципальным имуществом, Департамент образования Администрации города Екатеринбурга	- 575*	2017, 2019, 2020	Все источники Бюджет города Областной бюджет	2 518,23808 2 518,23808 -	- -	200 416,95810 70 227,72025, в том числе 55 795,38766*
10. Муниципальное автономное общеобразовательное учреждение гимназия № 108 им. В.Н. Татищева по адресу: г. Екатеринбург, ул. Академическая, 16 в Кировском районе	Разработка проектно-сметной документации и создание современной разовательной среды для школьников (капитальный ремонт) с элементами реконструкции наружных сетей, технологическое присоединение, приобретение оборудования и мебели	Департамент по управлению муниципальным имуществом, Департамент образования Администрации города Екатеринбурга	-	2017	Бюджет города	49,70000	-	-
11. Муниципальное бюджетное общеобразовательное учреждение – средняя общеобразовательная школа № 20 по адресу: г. Екатеринбург, ул. Инженерная, 44 в Чкаловском районе	Разработка проектно-сметной документации и создание современной разовательной среды для школьников (капитальный ремонт) с элементами реконструкции наружных сетей, технологическое присоединение, приобретение оборудования и мебели	Департамент по управлению муниципальным имуществом, Департамент образования Администрации города Екатеринбурга	- - 800*	2017, 2020, 2021, 2022, 2023	Все источники Бюджет города Областной бюджет	48,92200 48,92200 -	- -	- -
12. Муниципальное бюджетное общеобразовательное учреждение средняя общеобразовательная школа № 52 по адресу: г. Екатеринбург, ул. Бисертская, 6б в Чкаловском районе	Разработка проектно-сметной документации и создание современной разовательной среды для школьников (капитальный ремонт) с элементами реконструкции наружных сетей, технологическое присоединение, приобретение оборудования и мебели	Департамент по управлению муниципальным имуществом, Департамент образования Администрации города Екатеринбурга	-	2017	Все источники Бюджет города Областной бюджет	25,66200 25,66200 -	- -	- -
13. Муниципальное автономное общеобразовательное учреждение средняя общеобразовательная школа № 68 с углубленным изучением отдельных предметов по адресу: г. Екатеринбург, ул. Кировградская, 40а в Орджоникидзевском районе	Разработка проектно-сметной документации и создание современной разовательной среды для школьников (капитальный ремонт) с элементами реконструкции наружных сетей, технологическое присоединение, приобретение оборудования и мебели	Департамент по управлению муниципальным имуществом, Департамент образования Администрации города Екатеринбурга	- - 685**	2017, 2022, 2023, 2024	Все источники Бюджет города Областной бюджет	46,69700 46,69700 -	- -	- -

1	10	11	12	13	14	15	16
7. Муниципальное бюджетное общеобразовательное учреждение средняя общеобразовательная школа № 81 по адресу: г. Екатеринбург, ул. Избирателей, 68 в Орджоникидзевском районе	3 228,60826	-	-	-	-	-	213 652,78325
	3 228,60826	-	-	-	-	-	213 652,78325
	-	-	-	-	-	-	-
8. Муниципальное автономное общеобразовательное учреждение средняя общеобразовательная школа № 43 с углубленным изучением отдельных предметов по адресу: г. Екатеринбург, ул. Академическая, 21 в Кировском районе	22 373,86610	-	-	-	-	-	202 202,09124
	22 373,86610	-	-	-	-	-	202 202,09124
9. Муниципальное бюджетное общеобразовательное учреждение средняя общеобразовательная школа № 49 по адресу: г. Екатеринбург, ул. Машиностроителей, д. 26 в Орджоникидзевском районе	78,81685	-	-	-	-	-	203 014,01303
	78,81685	-	-	-	-	-	72 824,77518, в том числе 55 795,38766*
10. Муниципальное автономное общеобразовательное учреждение гимназия № 108 им. В.Н. Татищева по адресу: г. Екатеринбург, ул. Академическая, 16 в Кировском районе	-	-	-	-	-	-	49,70000
	-	-	-	-	-	-	-
11. Муниципальное бюджетное общеобразовательное учреждение – средняя общеобразовательная школа № 20 по адресу: г. Екатеринбург, ул. Инженерная, 44 в Чкаловском районе	3 200,00000	3 000,00000	72 571,81710	190 729,00000	-	-	269 549,73910
	3 200,00000	3 000,00000	72 571,81710	-	-	-	78 820,73910
12. Муниципальное бюджетное общеобразовательное учреждение средняя общеобразовательная школа № 52 по адресу: г. Екатеринбург, ул. Бисертская, 66 в Чкаловском районе	-	-	-	190 729,00000	-	-	190 729,00000
	-	-	-	-	-	-	25,66200
13. Муниципальное автономное общеобразовательное учреждение средняя общеобразовательная школа № 68 с углубленным изучением отдельных предметов по адресу: г. Екатеринбург, ул. Кировградская, 40а в Орджоникидзевском районе	-	-	5 000,00000	160 000,00000	160 000,00000	-	325 046,69700
	-	-	5 000,00000	-	16 000,00000	-	21 046,69700
	-	-	-	160 000,00000	144 000,00000	-	304 000,00000

1	2	3	4	5	6	7	8	9
14. Муниципальное бюджетное общеобразовательное учреждение средняя общеобразовательная школа № 25 по адресу: г. Екатеринбург, ул. Феофанова, 10 в Верх-Исетском районе	Разработка проектно-сметной документации и создание современной разовательной среды для школьников (капитальный ремонт) с элементами реконструкции наружных сетей, технологическое присоединение, приобретение оборудования и мебели	Департамент по управлению муниципальным имуществом, Департамент образования Администрации города Екатеринбурга	400**	2019, 2020, 2021	Все источники	-	-	3 350,00000
			-	-	Областной бюджет	-	-	3 350,00000
15. Муниципальное бюджетное общеобразовательное учреждение средняя общеобразовательная школа № 115 по адресу: г. Екатеринбург, ул. Фестивальная, 25 в Орджоникидзевском районе	Разработка проектно-сметной документации и создание современной разовательной среды для школьников (капитальный ремонт) с элементами реконструкции наружных сетей, технологическое присоединение, приобретение оборудования и мебели	Департамент по управлению муниципальным имуществом, Департамент образования Администрации города Екатеринбурга	200**	2019, 2020, 2021	Все источники	-	-	1 400,00000
			-	-	Областной бюджет	-	-	1 400,00000
16. Муниципальное автономное общеобразовательное учреждение средняя общеобразовательная школа № 30 по адресу: г. Екатеринбург, ул. Мамина-Сибиряка, 41, 43 в Железнодорожном районе	Разработка проектно-сметной документации и создание современной разовательной среды для школьников (капитальный ремонт) с элементами реконструкции наружных сетей, технологическое присоединение, приобретение оборудования и мебели	Департамент по управлению муниципальным имуществом, Департамент образования Администрации города Екатеринбурга	700**	2019, 2020, 2021	Все источники	-	-	1 528,12127
			-	-	Областной бюджет	-	-	1 528,12127
17. Муниципальное автономное общеобразовательное учреждение средняя общеобразовательная школа № 69 по адресу: г. Екатеринбург, ул. Сакко и Ванцетти, 36 в Верх-Исетском районе	Разработка проектно-сметной документации и создание современной разовательной среды для школьников (капитальный ремонт) с элементами реконструкции наружных сетей, технологическое присоединение, приобретение оборудования и мебели	Департамент по управлению муниципальным имуществом, Департамент образования Администрации города Екатеринбурга	580**	2020, 2022, 2023	Все источники	-	-	-
			-	-	Областной бюджет	-	-	-
18. Муниципальное бюджетное общеобразовательное учреждение – основная общеобразовательная школа № 33 по адресу: г. Екатеринбург, пер. Коломенский, 3 в Орджоникидзевском районе	Разработка проектно-сметной документации и создание современной разовательной среды для школьников (капитальный ремонт) с элементами реконструкции наружных сетей, технологическое присоединение, приобретение оборудования и мебели	Департамент по управлению муниципальным имуществом, Департамент образования Администрации города Екатеринбурга	300**	2019, 2020, 2021	Все источники	-	-	1 500,00000
			-	-	Областной бюджет	-	-	1 500,00000
19. Муниципальное бюджетное общеобразовательное учреждение средняя общеобразовательная школа № 72 по адресу: г. Екатеринбург, ул. Калинина, 48 в Орджоникидзевском районе	Разработка проектно-сметной документации и создание современной разовательной среды для школьников (капитальный ремонт) с элементами реконструкции наружных сетей, технологическое присоединение, приобретение оборудования и мебели	Департамент по управлению муниципальным имуществом, Департамент образования Администрации города Екатеринбурга	500**	2022, 2023, 2024	Все источники	-	-	-
			-	-	Областной бюджет	-	-	-
20. Муниципальное бюджетное общеобразовательное учреждение средняя общеобразовательная школа № 24 по адресу: г. Екатеринбург, ул. Севастопольская, 1 в Кировском районе	Разработка проектно-сметной документации и создание современной разовательной среды для школьников (капитальный ремонт) с элементами реконструкции наружных сетей, технологическое присоединение, приобретение оборудования и мебели	Департамент по управлению муниципальным имуществом, Департамент образования Администрации города Екатеринбурга	400**	2020, 2022, 2023	Все источники	-	-	-
			-	-	Областной бюджет	-	-	-

1	10	11	12	13	14	15	16
14. Муниципальное бюджетное общеобразовательное учреждение средняя общеобразовательная школа № 25 по адресу: г. Екатеринбург, ул. Феодосия, 10 в Верх-Исетском районе	86 750,16074	153 188,18006	-	-	-	-	243 288,34080
	86 750,16074 в том числе 65 648,42706*	153 188,18006	-	-	-	-	243 288,34080 в том числе 65 648,42706*
15. Муниципальное бюджетное общеобразовательное учреждение средняя общеобразовательная школа № 115 по адресу: г. Екатеринбург, ул. Фестивальная, 25 в Орджоникидзевском районе	109 104,12850	377,51693	-	-	-	-	110 881,64543
	109 104,12850	377,51693	-	-	-	-	110 881,64543
16. Муниципальное автономное общеобразовательное учреждение средняя общеобразовательная школа № 30 по адресу: г. Екатеринбург, ул. Мамина-Сибиряка, 41, 43 в Железнодорожном районе	1 799,89900	172 444,37265	110 894,90035	-	-	-	286 667,29327
	1 799,89900	172 444,37265	110 894,90035	-	-	-	286 667,29327
17. Муниципальное автономное общеобразовательное учреждение средняя общеобразовательная школа № 69 по адресу: г. Екатеринбург, ул. Сакко и Ванцетти, 36 в Верх-Исетском районе	2 600,00000	-	93 772,00000	111 500,00000	-	-	207 872,00000
	2 600,00000	-	93 772,00000	-	-	-	96 372,00000
18. Муниципальное бюджетное общеобразовательное учреждение – основная общеобразовательная школа № 33 по адресу: г. Екатеринбург, пер. Коломенский, 3 в Орджоникидзевском районе	53 205,51194	199 254,93106	-	-	-	-	111 500,00000
	53 205,51194	199 254,93106	-	-	-	-	253 960,44300
19. Муниципальное бюджетное общеобразовательное учреждение средняя общеобразовательная школа № 72 по адресу: г. Екатеринбург, ул. Калинина, 48 в Орджоникидзевском районе	-	-	-	-	-	-	-
	-	-	5 000,00000	52 771,00000	135 229,00000	-	193 000,00000
20. Муниципальное бюджетное общеобразовательное учреждение средняя общеобразовательная школа № 24 по адресу: г. Екатеринбург, ул. Севастопольская, 1 в Кировском районе	2 450,00000	-	84 100,00000	107 750,00000	-	-	194 300,00000
	2 450,00000	-	84 100,00000	107 750,00000	-	-	194 300,00000

1	2	3	4	5	6	7	8	9
21. Муниципальное автономное общеобразовательное учреждение средняя общеобразовательная школа № 131 по адресу: г. Екатеринбург, ул. Гаршина, 86 в Чкаловском районе	Разработка проектно-сметной документации и создание современной развовательной среды для школьников (капитальный ремонт) с элементами реконструкции наружных сетей, технологическое присоединение, приобретение оборудования и мебели	Департамент по управлению муниципальным имуществом, Департамент образования Администрации города Екатеринбурга	600**	2024, 2025	Все источники Бюджет города Областной бюджет	-	-	-
22. Муниципальное автономное общеобразовательное учреждение средняя общеобразовательная школа № 132 по адресу: г. Екатеринбург, ул. Бородина, 1 в Чкаловском районе	Разработка проектно-сметной документации и создание современной развовательной среды для школьников (капитальный ремонт) с элементами реконструкции наружных сетей, технологическое присоединение, приобретение оборудования и мебели	Департамент по управлению муниципальным имуществом, Департамент образования Администрации города Екатеринбурга	600**	2024, 2025	Все источники Бюджет города Областной бюджет	-	-	-
23. Муниципальное автономное общеобразовательное учреждение средняя общеобразовательная школа № 60 по адресу: г. Екатеринбург, ул. Реактивная, 31 в Октябрьском районе	Разработка проектно-сметной документации и создание современной развовательной среды для школьников (капитальный ремонт) с элементами реконструкции наружных сетей, технологическое присоединение, приобретение оборудования и мебели	Департамент по управлению муниципальным имуществом, Департамент образования Администрации города Екатеринбурга	500*	2021, 2023, 2024	Все источники Бюджет города Областной бюджет	-	-	-
24. Муниципальное автономное общеобразовательное учреждение средняя общеобразовательная школа № 142 по адресу: с. Горный Щит, ул. Ленина, 15 в Чкаловском районе	Разработка проектно-сметной документации и создание современной развовательной среды для школьников (капитальный ремонт) с элементами реконструкции наружных сетей, технологическое присоединение, приобретение оборудования и мебели	Департамент по управлению муниципальным имуществом, Департамент образования Администрации города Екатеринбурга	700**	2022, 2023	Все источники Бюджет города Областной бюджет	-	-	-
25. Муниципальное бюджетное общеобразовательное учреждение средняя общеобразовательная школа № 83 по адресу: г. Екатеринбург, пр. Седова, 46 в Железнодорожном районе	Разработка проектно-сметной документации и создание современной развовательной среды для школьников (капитальный ремонт) с элементами реконструкции наружных сетей, технологическое присоединение, приобретение оборудования и мебели	Департамент по управлению муниципальным имуществом, Департамент образования Администрации города Екатеринбурга	750**	2020, 2021, 2022, 2023, 2024	Все источники Бюджет города Областной бюджет	-	-	-
26. Муниципальное автономное общеобразовательное учреждение средняя общеобразовательная школа № 134 по адресу: г. Екатеринбург, ул. Комсомольская, 74 в Кировском районе	Разработка проектно-сметной документации и создание современной развовательной среды для школьников (капитальный ремонт) с элементами реконструкции наружных сетей, технологическое присоединение, приобретение оборудования и мебели	Департамент по управлению муниципальным имуществом, Департамент образования Администрации города Екатеринбурга	700**	2024	Все источники Бюджет города Областной бюджет	-	-	-
27. Муниципальное автономное общеобразовательное учреждение Гимназия № 99 по адресу: г. Екатеринбург, ул. Баумана, 17 в Орджоникидзевском районе	Разработка проектно-сметной документации и создание современной развовательной среды для школьников (капитальный ремонт) с элементами реконструкции наружных сетей, технологическое присоединение, приобретение оборудования и мебели	Департамент по управлению муниципальным имуществом, Департамент образования Администрации города Екатеринбурга	595**	2025	Все источники Бюджет города Областной бюджет	-	-	-

1	10	11	12	13	14	15	16
21. Муниципальное автономное общеобразовательное учреждение средняя общеобразовательная школа № 131 по адресу: г. Екатеринбург, ул. Гаршина, 86 в Чкаловском районе	-	-	-	-	105 000,00000	105 000,00000	210 000,00000
22. Муниципальное автономное общеобразовательное учреждение средняя общеобразовательная школа № 132 по адресу: г. Екатеринбург, ул. Бородина, 1 в Чкаловском районе	-	-	-	-	105 000,00000	-	105 000,00000
23. Муниципальное автономное общеобразовательное учреждение средняя общеобразовательная школа № 60 по адресу: г. Екатеринбург, ул. Реактивная, 31 в Октябрьском районе	-	2 600,00000 2 600,00000	-	95 000,00000	79 895,00000 79 895,00000	-	177 495,00000 82 495,00000
24. Муниципальное автономное общеобразовательное учреждение средняя общеобразовательная школа № 142 по адресу: с. Горный Цитг, ул. Ленина, 15 в Чкаловском районе	-	-	5 000,00000 5 000,00000	142 500,00000 38 500,00000	-	-	147 500,00000 43 500,00000
25. Муниципальное бюджетное общеобразовательное учреждение средняя общеобразовательная школа № 83 по адресу: г. Екатеринбург, пр. Седова, 46 в Железнодорожном районе	3 000,00000 3 000,00000	3 000,00000 3 000,00000	72 023,09965 72 023,09965	114 750,00000	50 355,00000 50 355,00000	-	243 128,09965 128 378,09965
26. Муниципальное автономное общеобразовательное учреждение средняя общеобразовательная школа № 134 по адресу: г. Екатеринбург, ул. Комсомольская, 74 в Кировском районе	-	-	-	114 750,00000	-	-	114 750,00000
27. Муниципальное автономное общеобразовательное учреждение Гимназия № 99 по адресу: г. Екатеринбург, ул. Баумана, 17 в Орджоникидзевском районе	-	-	-	-	300 000,00000 300 000,00000	-	300 000,00000 250 000,00000
	-	-	-	-	-	250 000,00000	250 000,00000

1	2	3	4	5	6	7	8	9
28. Муниципальное автономное общеобразовательное учреждение Гимназия № 205 «Театр» по адресу: г. Екатеринбург, ул. Кировградская, 66 в Орджоникидзевском районе	Разработка проектно-сметной документации и создание современной развлекательной среды для школьников (капитальный ремонт) с элементами реконструкции наружных сетей, технологическое присоединение, приобретение оборудования и мебели	Департамент по управлению муниципальным имуществом, Департамент образования Администрации города Екатеринбурга	650**	2025	Все источники	-	-	-
					Бюджет города	-	-	-
29. Муниципальное автономное общеобразовательное учреждение средняя общеобразовательная школа № 17 с углубленным изучением отдельных предметов по адресу: г. Екатеринбург, ул. Белинского, 123 в Ленинском районе	Разработка проектно-сметной документации и создание современной развлекательной среды для школьников (капитальный ремонт) с элементами реконструкции наружных сетей, технологическое присоединение, приобретение оборудования и мебели	Департамент по управлению муниципальным имуществом, Департамент образования Администрации города Екатеринбурга	650**	2025	Все источники	-	-	-
					Бюджет города	-	-	-
30. Муниципальное автономное общеобразовательное учреждение – средняя общеобразовательная школа № 156 по адресу: г. Екатеринбург, ул. Эскадронная, 24 в Чкаловском районе	Разработка проектно-сметной документации и создание современной развлекательной среды для школьников (капитальный ремонт) с элементами реконструкции наружных сетей, технологическое присоединение, приобретение оборудования и мебели	Департамент по управлению муниципальным имуществом, Департамент образования Администрации города Екатеринбурга	- 900*	2020, 2022, 2025	Все источники	-	-	-
					Бюджет города	-	-	-
Итого					Областной бюджет	-	-	-
					Все источники	258 004,57741	182 725,21175	593 174,61185
					Бюджет города	84 896,69898, в том числе 39 062,72305*	65 814,00000, в том числе 50 104,80600*	462 985,37400, в том числе 55 795,38766*
					Областной бюджет	173 107,87843	116 911,21175	130 189,23785

* Обязательства по долевному финансированию за счет средств бюджета муниципального образования «город Екатеринбург».

** Ввод объектов в эксплуатацию возможен при условии выделения субсидии из бюджета Свердловской области.

Примечания

1. Бюджет города – бюджет муниципального образования «город Екатеринбург».

2. Финансирование разработки проектно-сметной документации, проведения капитального ремонта с элементами реконструкции наружных сетей, технологического присоединения выполняется за счет средств бюджета муниципального образования «город Екатеринбург».

1	10	11	12	13	14	15	16
28. Муниципальное автономное общеобразовательное учреждение Гимназия № 205 «Театр» по адресу: г. Екатеринбург, ул. Кировградская, 66 в Орджоникидзевском районе	-	-	-	-	-	220 000,00000	220 000,00000
29. Муниципальное автономное общеобразовательное учреждение средняя общеобразовательная школа № 17 с углубленным изучением отдельных предметов по адресу: г. Екатеринбург, ул. Белинского, 123 в Ленинском районе	-	-	-	-	-	220 000,00000	220 000,00000
30. Муниципальное автономное общеобразовательное учреждение средняя общеобразовательная школа № 156 по адресу: г. Екатеринбург, ул. Эскадронная, 24 в Чкаловском районе	3 750,00000	-	104 844,00000	-	-	114 521,00000	223 115,00000
	3 750,00000	-	104 844,00000	-	-	-	108 594,00000
	-	-	-	-	-	114 521,00000	114 521,00000
	572 084,00000	534 038,00000	480 634,00000	975 000,00000	975 000,00000	975 000,00000	5 545 660,40101
	572 084,00000, в том числе 65 648,42706*	534 038,00000	480 634,00000	146 250,00000	146 250,00000	146 250,00000	2 639 202,07298, в том числе 210 611,34377*
	-	-	-	828 750,00000	828 750,00000	828 750,00000	2 906 458,32803

АДМИНИСТРАЦИЯ ГОРОДА ЕКАТЕРИНБУРГА

ПОСТАНОВЛЕНИЕ

23.04.2020

№ 782

**Об изъятии для муниципальных нужд жилых помещений
и земельного участка по адресу: пер. Газорезчиков, д. 38**

В соответствии с частью 10 статьи 32 Жилищного кодекса Российской Федерации, Земельным кодексом Российской Федерации, Постановлением Администрации города Екатеринбурга от 31.10.2016 № 2163 «Об утверждении Муниципальной программы «Улучшение жилищных условий отдельных категорий граждан, проживающих на территории муниципального образования «город Екатеринбург» на 2017 – 2020 годы», Постановлением Администрации города Екатеринбурга от 18.10.2019 № 2505 «О признании многоквартирного дома, расположенного по адресу: г. Екатеринбург, пер. Газорезчиков, д. 38, аварийным и подлежащим сносу», руководствуясь статьей 35 Устава муниципального образования «город Екатеринбург»,

ПОСТАНОВЛЯЮ:

1. Изъять для муниципальных нужд земельный участок из земель населенных пунктов площадью 1278 кв. м с кадастровым номером 66:41:0504085:63 (далее – земельный участок), а также жилые помещения в многоквартирном доме, расположенном по адресу: г. Екатеринбург, пер. Газорезчиков, д. 38, согласно приложению (далее – жилые помещения).

2. Муниципальному бюджетному учреждению «Городской комитет по приватизации и высвобождению земельных участков под застройку»: 1) направить в Управление Федеральной службы государственной регистрации, кадастра и картографии по Свердловской области копию настоящего Постановления в течение 10 дней с момента его принятия;

2) организовать проведение оценки изымаемых жилых помещений, земельного участка;

3) подготовить проекты соглашений об изъятии земельного участка и расположенных на нем объектов недвижимого имущества для муниципальных нужд (далее – соглашения) и направить их собственникам для подписания;

4) в случае добровольного согласия собственников изымаемых жилых помещений и земельного участка на их изъятие заключить с такими собственниками соглашения и направить их в Управление Федеральной службы государственной регистрации, кадастра и картографии по Свердловской области для проведения государственной регистрации права собственности муниципального образования «город Екатеринбург» на жилые помещения и земельный участок;

5) в случае если собственники изымаемых жилых помещений и земельного участка не заключили соглашения по истечении трех месяцев со дня получения ими проектов соглашений, обратиться в суд с исками о принудительном изъятии для муниципальных нужд жилых помещений и земельного участка;

6) представить в Департамент по управлению муниципальным имуществом в двухнедельный срок со дня возникновения права собственности муниципального образования «город Екатеринбург» на изъятые жилые помещения следующие документы:

заявление о внесении в реестр муниципального имущества муниципального образования «город Екатеринбург» сведений об изъятых жилых помещениях;

копии документов, подтверждающих возникновение права собственности муниципального образования «город Екатеринбург» на изъятые жилые помещения, заверенные подписью руководителя и печатью Муниципального бюджетного учреждения «Городской комитет по приватизации и высвобождению земельных участков под застройку»;

копии документов, являющихся основанием для возникновения права собственности муниципального образования «город Екатеринбург» на изъятые жилые помещения, заверенные подписью руководителя и печатью Муниципального бюджетного учреждения «Городской комитет по приватизации и высвобождению земельных участков под застройку»;

7) представить в Комитет по жилищной политике Администрации города Екатеринбурга в двухнедельный срок со дня возникновения права собственности муниципального образования «город Екатеринбург» на изъятые жилые помещения подлинники документов, являющихся основанием для возникновения права собственности муниципального образования «город Екатеринбург» на изъятые жилые помещения, и документов, подтверждающих возникновение права собственности муниципального образования «город Екатеринбург» на изъятые жилые помещения;

8) направить в Департамент архитектуры, градостроительства и регулирования земельных отношений Администрации города Екатеринбурга и Администрацию Чкаловского района города Екатеринбурга в двухнедельный срок со дня возникновения права собственности муниципального образования «город Екатеринбург» на изъятые жилые помещения соответствующее уведомление и копии документов, подтверждающих возникновение права собственности муниципального образования «город Екатеринбург» на изъятые жилые помещения.

3. Комитету по жилищной политике Администрации города Екатеринбурга передать изъятые жилые помещения в Департамент по управлению муниципальным имуществом для их включения в состав муниципальной казны муниципального образования «город Екатеринбург».

4. Финансово-бухгалтерскому управлению Администрации города Екатеринбурга оформить акты о приеме-передаче объектов нефинансовых активов в установленном порядке.

5. Департаменту по управлению муниципальным имуществом включить принятые от Комитета по жилищной политике Администрации города Екатеринбурга жилые помещения в состав муниципальной казны муниципального образования «город Екатеринбург» в установленном порядке.

6. Администрации Чкаловского района города Екатеринбурга осуществлять контроль за содержанием и использованием изъятых и принятых в состав муниципальной казны муниципального образования «город Екатеринбург» земельного участка и жилых помещений с момента отселения жильцов до момента сноса многоквартирного дома.

7. Департаменту архитектуры, градостроительства и регулирования земельных отношений Администрации города Екатеринбурга:

1) после получения из Муниципального бюджетного учреждения «Городской комитет по приватизации и высвобождению земельных участков под застройку» уведомления и копий документов, подтверждающих возникновение права собственности муниципального образования «город Екатеринбург» на все изъятые жилые помещения, провести работу по обеспечению регистрации права собственности муниципального образования «город Екатеринбург» на земельный участок и направить документы в Управление Федеральной службы государственной регистрации, кадастра и картографии по Свердловской области для проведения государственной регистрации права собственности муниципального образования «город Екатеринбург» на земельный участок;

2) в течение 10 дней с момента регистрации права собственности муниципального образования «город Екатеринбург» на земельный участок направить в Администрацию Чкаловского района города Екатеринбурга и Комитет по жилищной политике Администрации города Екатеринбурга копии документов, подтверждающих возникновение права собственности муниципального образования «город Екатеринбург» на изъятый земельный участок, заверенные подписью начальника и печатью Департамента архитектуры, градостроительства и регулирования земельных отношений Администрации города Екатеринбурга;

3) направить в Департамент по управлению муниципальным имуществом заявление и документы, предусмотренные Постановлением Администрации города Екатеринбурга от 21.03.2013 № 939 «Об утверждении Положения «Об учете в реестре муниципального имущества муниципального образования «город Екатеринбург» сведений о муниципальном имуществе», в двухнедельный срок с момента государственной регистрации права собственности муниципального образования «город Екатеринбург» на земельный участок;

4) обеспечить размещение настоящего Постановления в информационной системе обеспечения градостроительной деятельности на территории муниципального образования «город Екатеринбург» в течение 10 дней с момента его принятия.

8. Департаменту информационной политики Администрации города Екатеринбурга опубликовать настоящее Постановление в издании «Екатеринбургский вестник» и разместить его на официальном сайте Администрации города Екатеринбурга в информационно-телекоммуникационной сети Интернет (екатеринбург.рф) в установленный срок.

9. Контроль за исполнением настоящего Постановления возложить на заместителя Главы Екатеринбурга по вопросам жилищного и коммунального хозяйства Гейко В.А.

Глава Екатеринбурга

А.Г. Высокинский

Приложение к Постановлению
Администрации города Екатеринбурга
от 23.04.2020 № 782

ПЕРЕЧЕНЬ

изымаемых у собственников путем выкупа жилых помещений,
расположенных по адресу: пер. Газорезчиков, д. 38

Наименование помещения	Кадастровый номер жилого помещения	Площадь жилого помещения, кв. м*
Комната в квартире № 1	–	21,0
Комната в квартире № 1	66:41:0504085:29	17,6
Две комнаты в квартире № 2	–	36,2
Комната в квартире № 2	66:41:0504085:24	18,0
Квартира № 3	66:41:0000000:79029	65,0
Комната в квартире № 4	66:41:0504085:23	20,9
Квартира № 5	66:41:0504085:70	62,4
Комната в квартире № 7	66:41:0000000:72520	18,0
Комната в квартире № 7	–	21,3
Комната в квартире № 8	66:41:0504085:28	21,1

* Доля в праве общей собственности на общее имущество в многоквартирном доме собственника помещения в этом доме пропорциональна размеру общей площади указанного помещения.

Извещение

О проведении собрания о согласовании местоположения границ земельных участков

Кадастровым инженером Козловой Екатериной Владимировной, № квалификационного аттестата кадастрового инженера 66-15-512 (620100, РФ, Свердловская обл., г. Екатеринбург, ул. Восточная, д. 7г, оф. 610, тел. 8(343) 206-54-26, e-mail: info@kadastr-ekb.ru), выполняются кадастровые работы по уточнению местоположения границ и площади земельных участков: с **К№ 66:41:0513098:115**, расположенного по адресу: обл. Свердловская, г. Екатеринбург, с/т «Снежинка», уч. 115; с **К№ 66:41:0513098:10**, расположенного по адресу: обл. Свердловская, г. Екатеринбург, с/т «Снежинка», уч. 10.

Заказчиком кадастровых работ является Чертихина Вера Петровна (Свердловская обл., г. Екатеринбург, ул. Чайковского, д. 75, кв. 229, тел. 89090124370).

Собрание заинтересованных лиц по поводу согласования местоположения границ земельных участков состоится по адресу: обл. Свердловская, г. Екатеринбург, ул. Восточная, д. 7г, оф. 610, «25» мая 2020 г. в 11.00.

С проектом межевого плана можно ознакомиться в течение 15 рабочих дней с момента опубликования настоящего объявления по адресу: г. Екатеринбург, ул. Восточная, д. 7г, оф. 610. Возражения по проекту границ межевого плана и требования о проведении согласования местоположения границ земельных участков на местности принимаются в течение месяца с момента опубликования настоящего объявления по адресу: г. Екатеринбург, ул. Восточная, д. 7г, оф. 610. Согласование проводится с правообладателями смежных земельных участков расположенных в данном кадастровом квартале.

При проведении согласования местоположения границ при себе необходимо иметь документ, удостоверяющий личность, а также документы о правах на земельный участок (п. 12 ст. 39, п. 2 ст. 40 Федерального закона от 24.07.2007 г. № 221-ФЗ «О кадастровой деятельности»).

Извещение**О проведении собрания о согласовании местоположения границ земельного участка**

Кадастровым инженером Бушуевой Ксенией Леонидовной, № квалификационного аттестата 74-14-677, № регистрации в государственном реестре лиц, осуществляющих кадастровую деятельность, 30855, СНИЛС 135-719-376 79 (почтовый адрес: 641100, Курганская обл., г. Шумиха, ул. Рабочая, д. 21-а, e-mail: ya_ksenka@mail.ru, тел. 89085726335, 8(343)334-32-44), выполняются кадастровые работы по уточнению местоположения границы и площади земельного участка с **К№ 66:41:0108071:4**, расположенного по адресу: Свердловская обл., г. Екатеринбург, ул. Лобкова, д. 127, кадастровый квартал 66:41:0108071.

Заказчиком кадастровых работ является Земельный комитет Администрации города Екатеринбурга, почтовый адрес: 620014, Свердловская обл., г. Екатеринбург, ул. 8 Марта, 8б, тел. 8(343) 304-34-69.

Собрание заинтересованных лиц по поводу согласования местоположения границ состоится по адресу: 620026, Свердловская обл., г. Екатеринбург, ул. Белинского, д. 83, оф. 414(2), тел. 8 (343) 334-32-44, «25» мая 2020 г. в 10.00.

С проектом межевого плана земельного участка можно ознакомиться по адресу: 620026, Свердловская обл., г. Екатеринбург, ул. Белинского, д. 83, оф. 414(2), тел. 8 (343) 334-32-44. Требования о проведении согласования местоположения границ земельных участков на местности принимаются с 25 апреля по 24 мая 2020 г., обоснованные возражения о местоположении границ земельных участков после ознакомления с проектом межевого плана принимаются с 25 апреля по 24 мая 2020 г., по адресу: 620026, Свердловская обл., г. Екатеринбург, ул. Белинского, д. 83, оф. 414(2), тел. 8 (343) 334-32-44.

Смежные земельные участки, с правообладателями которых требуется согласовать местоположение границ: с К№ 66:41:0108071:1 (Свердловская обл., г. Екатеринбург, ул. Даниловская, д. 22; с К№ 66:41:0108071:2 (Свердловская обл., г. Екатеринбург, ул. Красных Командиров, д. 128); с К№ 66:41:0108071:9 (Свердловская обл., г. Екатеринбург, ул. Лобкова, д. 129).

При проведении согласования местоположения границ при себе необходимо иметь документ, удостоверяющий личность, а также документы о правах на земельный участок (п. 12 ст. 39, п. 2 ст. 40 Федерального закона от 24.07.2007 г. № 221-ФЗ «О кадастровой деятельности»).

Извещение**О проведении собрания о согласовании местоположения границ земельного участка**

Кадастровым инженером Бушуевой Ксенией Леонидовной, № квалификационного аттестата 74-14-677, № регистрации в государственном реестре лиц, осуществляющих кадастровую деятельность, 30855, СНИЛС 135-719-376 79 (почтовый адрес: 641100, Курганская обл., г. Шумиха, ул. Рабочая, д. 21-а, e-mail: ya_ksenka@mail.ru, тел. 89085726335, 8(343)334-32-44), выполняются кадастровые работы по образованию земельного участка из земель, находящихся в государственной или муниципальной собственности, расположенного по адресу: Свердловская обл., г. Екатеринбург, кадастровый квартал 66:41:0306089, 66:41:0306903.

Заказчиком кадастровых работ является Земельный комитет Администрации города Екатеринбурга, почтовый адрес: 620014, Свердловская обл., г. Екатеринбург, ул. 8 Марта, 8б, тел. 8(343) 304-34-69.

Собрание заинтересованных лиц по поводу согласования местоположения границ состоится по адресу: 620026, Свердловская обл., г. Екатеринбург, ул. Белинского, д. 83, оф. 414(2), тел. 8 (343) 334-32-44, «25» мая 2020 г. в 10.00.

Требования о проведении согласования местоположения границ земельных участков на местности принимаются с 25 апреля по 24 мая 2020 г., обоснованные возражения о местоположении границ земельных участков после ознакомления с проектом межевого плана принимаются с 25 апреля по 24 мая 2020 г. по адресу: 620026, Свердловская обл., г. Екатеринбург, ул. Белинского, д. 83, оф. 414(2), тел. 8 (343) 334-32-44.

Смежный земельный участок, с правообладателем которого требуется согласовать местоположение границ: с К№ 66:41:0306089:2 (Свердловская обл., г. Екатеринбург, ул. Кытлымская, д. 50а).

При проведении согласования местоположения границ при себе необходимо иметь документ, удостоверяющий личность, а также документы о правах на земельный участок (п. 12 ст. 39, п. 2 ст. 40 Федерального закона от 24.07.2007 г. № 221-ФЗ «О кадастровой деятельности»).

Извещение**О проведении собрания о согласовании местоположения границ земельного участка**

Кадастровым инженером Бушуевой Ксенией Леонидовной, № квалификационного аттестата 74-14-677, № регистрации в государственном реестре лиц, осуществляющих кадастровую деятельность, 30855, СНИЛС 135-719-376 79 (почтовый адрес: 641100, Курганская обл., г. Шумиха, ул. Рабочая, д. 21-а, e-mail: ya_ksenka@mail.ru, тел. 89085726335, 8(343)334-32-44), выполняются кадастровые работы по уточнению местоположения границы и площади земельного участка с **К№ 66:41:0708014:18**, расположенного по адресу: Свердловская обл., г. Екатеринбург, кадастровый квартал 66:41:0708014, 66:41:0708011, 66:41:0708019.

Заказчиком кадастровых работ является Земельный комитет Администрации города Екатеринбурга, почтовый адрес: 620014, Свердловская обл., г. Екатеринбург, ул. 8 Марта, 8б, тел. 8(343) 304-34-69.

Собрание заинтересованных лиц по поводу согласования местоположения границ состоится по адресу: 620026, Свердловская обл., г. Екатеринбург, ул. Белинского, д. 83, оф. 414(2), тел. 8 (343) 334-32-44, «25» мая 2020 г. в 10.00.

С проектом межевого плана земельного участка можно ознакомиться по адресу: 620026, Свердловская обл., г. Екатеринбург, ул. Белинского, д. 83, оф. 414(2), тел.: 8 (343) 334-32-44.

Требования о проведении согласования местоположения границ земельных участков на местности принимаются с 25 апреля по 24 мая 2020 г., обоснованные возражения о местоположении границ земельных участков после ознакомления с проектом межевого плана принимаются с 25 апреля по 24 мая 2020 г., по адресу: 620026, Свердловская обл., г. Екатеринбург, ул. Белинского, д. 83, оф. 414(2), тел.: 8 (343) 334-32-44.

Смежные земельные участки, с правообладателями которых требуется согласовать местоположение границ: с К№ 66:41:0708014:3 (Свердловская область, г. Екатеринбург, ул. Мурзинская, д. 27); с К№ 66:41:0708014:11 (Свердловская область, г. Екатеринбург, ул. Мурзинская, д. 31).

При проведении согласования местоположения границ при себе необходимо иметь документ, удостоверяющий личность, а также документы о правах на земельный участок (п. 12 ст. 39, п. 2 ст. 40 Федерального закона от 24.07.2007 г. № 221-ФЗ «О кадастровой деятельности»).