

ЕКАТЕРИНБУРГСКИЙ ВЕСТНИК

6 ноября 2020 г. Пятница

Распространяется бесплатно

№ 92 (201)

АДМИНИСТРАЦИЯ ГОРОДА ЕКАТЕРИНБУРГА

ПОСТАНОВЛЕНИЕ

03.11.2020

№ 2238

О присвоении наименований улицам, расположенным на территории Октябрьского района города Екатеринбурга

В соответствии с Федеральным законом от 06.10.2003 № 131-ФЗ «Об общих принципах организации местного самоуправления в Российской Федерации», Федеральным законом от 28.12.2013 № 443-ФЗ «О федеральной информационной адресной системе и о внесении изменений в Федеральный закон «Об общих принципах организации местного самоуправления в Российской Федерации», Постановлением Администрации города Екатеринбурга от 27.12.2016 № 2558 «О порядке присвоения наименований топонимическим объектам и изменения наименований топонимических объектов муниципального образования «город Екатеринбург», на основании протоколов заседания Комиссии по наименованиям топонимических объектов муниципального образования «город Екатеринбург» от 18.03.2020 № 1/35/13.4-01, от 08.11.2019 № 3/13.2-01, руководствуясь статьей 35 Устава муниципального образования «город Екатеринбург»,

ПОСТАНОВЛЯЮ:

1. Присвоить улицам, расположенным на территории Октябрьского района города Екатеринбурга, границы которой утверждены Постановлением Администрации города Екатеринбурга от 05.10.2011 № 4142 «Об утверждении основной части проекта планировки территории района Компрессорный и проекта межевания территории ПЖСК «Ржавец» (приложение), следующие наименования:

- улице № 1 – «Брусаянская»;
- улице № 2 – «Рефтинская»;
- улице № 3 – «Дальнереченская»;
- улице № 4 – «Бухарская».

2. Департаменту архитектуры, градостроительства и регулирования земельных отношений Администрации города Екатеринбурга разместить в государственном адресном реестре сведения о присвоении наименований улицам, расположенным на территории Октябрьского района города Екатеринбурга, указанным в пункте 1 настоящего Постановления, в течение трех дней со дня издания настоящего Постановления.

3. Направить копию настоящего Постановления в Управление Министерства внутренних дел Российской Федерации по городу Екатеринбургу, Екатеринбургское муниципальное унитарное предприятие «Бюро технической инвентаризации», Муниципальное бюджетное учреждение «Станция скорой медицинской помощи имени В.Ф. Капиноса», Главное управление Министерства Российской Федерации по делам гражданской обороны, чрезвычайным ситуациям и ликвидации последствий стихийных бедствий по Свердловской области, Управление по вопросам миграции Главного управления Министерства внутренних дел Российской Федерации по Свердловской области, Администрацию Октябрьского района города Екатеринбурга.

4. Департаменту информационной политики Администрации города Екатеринбурга опубликовать настоящее Постановление в издании «Екатеринбургский вестник» и разместить его на официальном сайте Администрации города Екатеринбурга в информационно-телекоммуникационной сети Интернет (ekaterinburg.rf) в установленный срок.

5. Контроль за исполнением настоящего Постановления возложить на заместителя Главы Екатеринбурга по связям с общественностью Кузёмка Е.А.

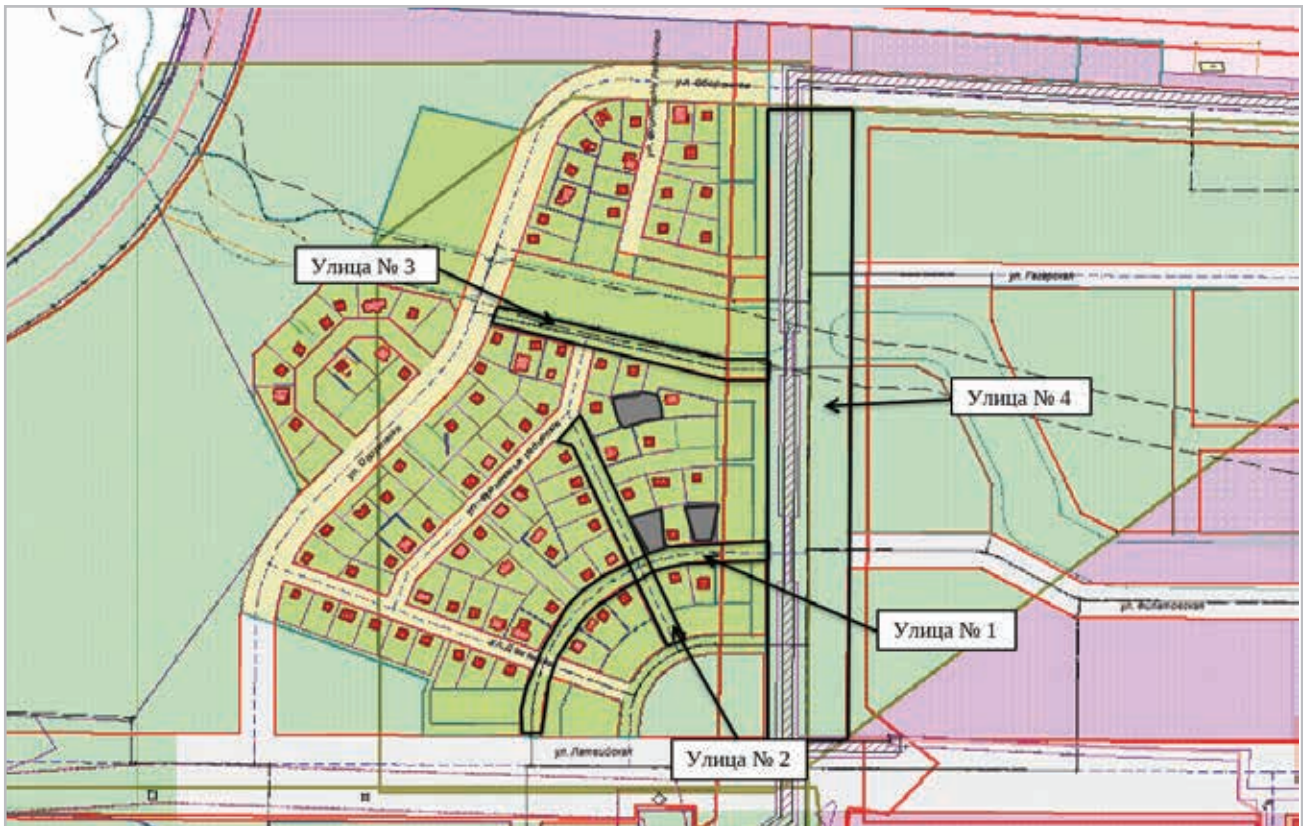
Глава Екатеринбурга

А.Г. Высокинский



Приложение к Постановлению
Администрации города Екатеринбурга
от 03.11.2020 № 2238

СХЕМА
расположения улиц на территории Октябрьского района города Екатеринбурга



АДМИНИСТРАЦИЯ ГОРОДА ЕКАТЕРИНБУРГА

ПОСТАНОВЛЕНИЕ

03.11.2020

№ 2237

О проведении общественных обсуждений по проекту межевания территории в квартале переулка Саперов – улиц 8 Марта – Большакова – границ земельных участков с кадастровыми номерами 66:41:0401048:106, 66:41:0401048:118, 66:41:0401048:5992, 66:41:0401048:84, 66:41:0401048:21

В соответствии с Градостроительным кодексом Российской Федерации, Правилами землепользования и застройки городского округа – муниципального образования «город Екатеринбург», утвержденными Решением Екатеринбургской городской Думы от 19.06.2018 № 22/83 «Об утверждении Правил землепользования и застройки городского округа – муниципального образования «город Екатеринбург», Постановлением Администрации города Екатеринбурга от 22.04.2020 № 780 «О подготовке проекта межевания территории в квартале переулка Саперов – улиц 8 Марта – Большакова – границ земельных участков с кадастровыми номерами 66:41:0401048:106, 66:41:0401048:118, 66:41:0401048:5992, 66:41:0401048:84, 66:41:0401048:21», руководствуясь статьей 35 Устава муниципального образования «город Екатеринбург»,

ПОСТАНОВЛЯЮ:

1. Назначить проведение общественных обсуждений по проекту межевания территории в квартале переулка Саперов – улиц 8 Марта – Большакова – границ земельных участков с кадастровыми номерами 66:41:0401048:106, 66:41:0401048:118, 66:41:0401048:5992, 66:41:0401048:84, 66:41:0401048:21 (далее – проект) с 06.11.2020 по 11.12.2020.

2. Департаменту архитектуры, градостроительства и регулирования земельных отношений Администрации города Екатеринбурга подготовить и провести с соблюдением дополнительных мер по защите населения от коронавирусной инфекции COVID-19, установленных Указом Губернатора Свердловской области от 18.03.2020 № 100-УГ «О введении на территории Свердловской области режима повышенной готовности и принятии дополнительных мер по защите населения от новой коронавирусной инфекции (2019-nCoV)», в установленный срок общественные обсуждения по проекту с участием граждан, постоянно проживающих на территории, в отношении которой подготовлен проект, правообладателей находящихся в границах этой территории земельных участков и расположенных на них объектов капитального строительства, а также правообладателей помещений, являющихся частью указанных объектов капитального строительства, в том числе:

- 1) разместить оповещение о начале общественных обсуждений на сайте Администрации города Екатеринбурга в информационно-телекоммуникационной сети Интернет (обсуждения.екатеринбург.рф) и на оборудованных информационных стендах 06.11.2020;
- 2) разместить проект и прилагаемые к нему информационные материалы, подлежащие рассмотрению на общественных обсуждениях, на официальном сайте Администрации города Екатеринбурга в информационно-телекоммуникационной сети Интернет (екатеринбург.рф) и на сайте Администрации города Екатеринбурга в информационно-телекоммуникационной сети Интернет (обсуждения.екатеринбург.рф) 13.11.2020;
- 3) организовать экспозицию проекта в холле 2-го этажа здания Администрации города Екатеринбурга по адресу: 620014, г. Екатеринбург, пр. Ленина, 24а с 13.11.2020 по 27.11.2020 (время работы экспозиции: с понедельника по четверг – с 09:00 до 18:00, в пятницу – с 09:00 до 17:00);
- 4) осуществлять идентификацию участников общественных обсуждений;
- 5) осуществлять прием от физических и юридических лиц предложений и замечаний по проекту с 13.11.2020 по 27.11.2020;

6) рассмотреть поступившие предложения и замечания по проекту, подготовить протокол общественных обсуждений и заключение о результатах общественных обсуждений до 11.12.2020;

7) разместить заключение о результатах общественных обсуждений на сайте Администрации города Екатеринбурга в информационно-телекоммуникационной сети Интернет (обсуждения.екатеринбург.рф) 11.12.2020.

3. Департаменту информационной политики Администрации города Екатеринбурга опубликовать в издании «Екатеринбургский вестник» и разместить на официальном сайте Администрации города Екатеринбурга в информационно-телекоммуникационной сети Интернет (екатеринбург.рф):

1) настоящее Постановление и оповещение о начале общественных обсуждений 06.11.2020;

2) заключение о результатах общественных обсуждений 11.12.2020.

4. Контроль за исполнением настоящего Постановления возложить на заместителя Главы Екатеринбурга по вопросам капитального строительства и землепользования Бирюлина А.В.

Глава Екатеринбурга

А.Г. Высокинский

Оповещение о начале общественных обсуждений

Администрация города Екатеринбурга извещает о проведении общественных обсуждений по проекту межевания территории в квартале переулка Саперов – улиц 8 Марта – Большакова – границ земельных участков с кадастровыми номерами 66:41:0401048:106, 66:41:0401048:118, 66:41:0401048:5992, 66:41:0401048:84, 66:41:0401048:21 (далее – проект).

Перечень информационных материалов к проекту, подлежащему рассмотрению на общественных обсуждениях: пояснительная записка, графические материалы.

Общественные обсуждения проводятся с 06.11.2020 по 11.12.2020.

Экспозиция проекта, подлежащего рассмотрению на общественных обсуждениях, откроется 13.11.2020 в холле 2-го этажа здания Администрации города Екатеринбурга по адресу: 620014, г. Екатеринбург, пр. Ленина, 24а, и будет проводиться по 27.11.2020 включительно.

Общественные обсуждения по проекту проводятся с соблюдением дополнительных мер по защите населения от коронавирусной инфекции COVID-19 на территории муниципального образования «город Екатеринбург», установленных Указом Губернатора Свердловской области от 18.03.2020 № 100-УГ «О введении на территории Свердловской области режима повышенной готовности и принятия дополнительных мер по защите населения от новой коронавирусной инфекции (2019-nCoV)».

Экспозицию возможно будет посетить в понедельник – четверг с 09.00 до 18.00, в пятницу с 09.00 до 17.00.

Участники общественных обсуждений, прошедшие идентификацию, имеют право вносить предложения и замечания, касающиеся проекта, подлежащего рассмотрению на общественных обсуждениях, с 13.11.2020 по 27.11.2020 включительно:

посредством официального сайта (обсуждения.екатеринбург.рф);

в письменной форме в Департамент архитектуры, градостроительства и регулирования земельных отношений Администрации города Екатеринбурга по адресу: 620014, г. Екатеринбург, пр. Ленина, 24а, каб. 245;

посредством записи в книге (журнале) учета посетителей экспозиции проекта, подлежащего рассмотрению на общественных обсуждениях, в период проведения экспозиции по адресу: 620014, г. Екатеринбург, пр. Ленина, 24а, каб. 252.

Участники общественных обсуждений в целях идентификации представляют сведения о себе (фамилию, имя, отчество (при наличии), дату рождения, адрес места жительства (регистрации) – для физических лиц; наименование, основной государственный регистрационный номер, место нахождения и адрес – для юридических лиц) с приложением документов, подтверждающих такие сведения. Участники общественных обсуждений, являющиеся правообладателями соответствующих земельных участков и (или) расположенных на них объектов капитального строительства и (или) помещений, являющихся частью указанных объектов капитального строительства, также представляют сведения соответственно о таких земельных участках, объектах капитального строительства, помещениях, являющихся частью указанных объектов капитального строительства, из Единого государственного реестра недвижимости и иные документы, устанавливающие или удостоверяющие их права на такие земельные участки, объекты капитального строительства, помещения, являющиеся частью указанных объектов капитального строительства.

Проект, подлежащий рассмотрению на общественных обсуждениях, и информационные материалы к нему будут размещены на сайте Администрации города Екатеринбурга в информационно-телекоммуникационной сети Интернет (обсуждения.екатеринбург.рф) 13.11.2020.

АДМИНИСТРАЦИЯ ГОРОДА ЕКАТЕРИНБУРГА

ПОСТАНОВЛЕНИЕ

03.11.2020

№ 2241

Об установлении публичного сервитута в отношении части земельного участка с кадастровым номером 66:41:0604004:1908 для обеспечения прохода и проезда неограниченного круга лиц

В соответствии со статьей 23 Земельного кодекса Российской Федерации, с учетом документов, представленных Департаментом архитектуры, градостроительства и регулирования земельных отношений Администрации города Екатеринбурга (Главархитектура Администрации города Екатеринбурга), руководствуясь статьей 35 Устава муниципального образования «город Екатеринбург»,

ПОСТАНОВЛЯЮ:

1. Установить публичный сервитут с постоянным сроком действия в отношении части земельного участка (кадастровый номер 66:41:0604004:1908, площадь 13017 кв. м, категория земель – земли населенных пунктов, вид разрешенного использования – «многоквартирные дома, для многоквартирной застройки», местоположение: Российская Федерация, Свердловская область, город Екатеринбург, улица Белинского, 163г, улица Белинского, 165а) площадью 198 кв. м (далее – часть земельного участка) для обеспечения прохода и проезда неограниченного круга лиц через указанный земельный участок.

2. Утвердить границы публичного сервитута в отношении части земельного участка в соответствии со схемой (приложение № 1) и каталогом координат (приложение № 2).

3. Департаменту архитектуры, градостроительства и регулирования земельных отношений Администрации города Екатеринбурга (Главархитектура Администрации города Екатеринбурга) направить в Управление Федеральной службы государственной регистрации, кадастра и картографии по Свердловской области копию настоящего Постановления в установленный законодательством срок.

4. Департаменту информационной политики Администрации города Екатеринбурга опубликовать настоящее Постановление в издании «Екатеринбургский вестник» и разместить его на официальном сайте Администрации города Екатеринбурга в информационно-телекоммуникационной сети Интернет (екатеринбург.рф) в установленный срок.

5. Контроль за исполнением настоящего Постановления возложить на заместителя Главы Екатеринбурга по вопросам капитального строительства и землепользования Бирюлина А.В.

Глава Екатеринбурга

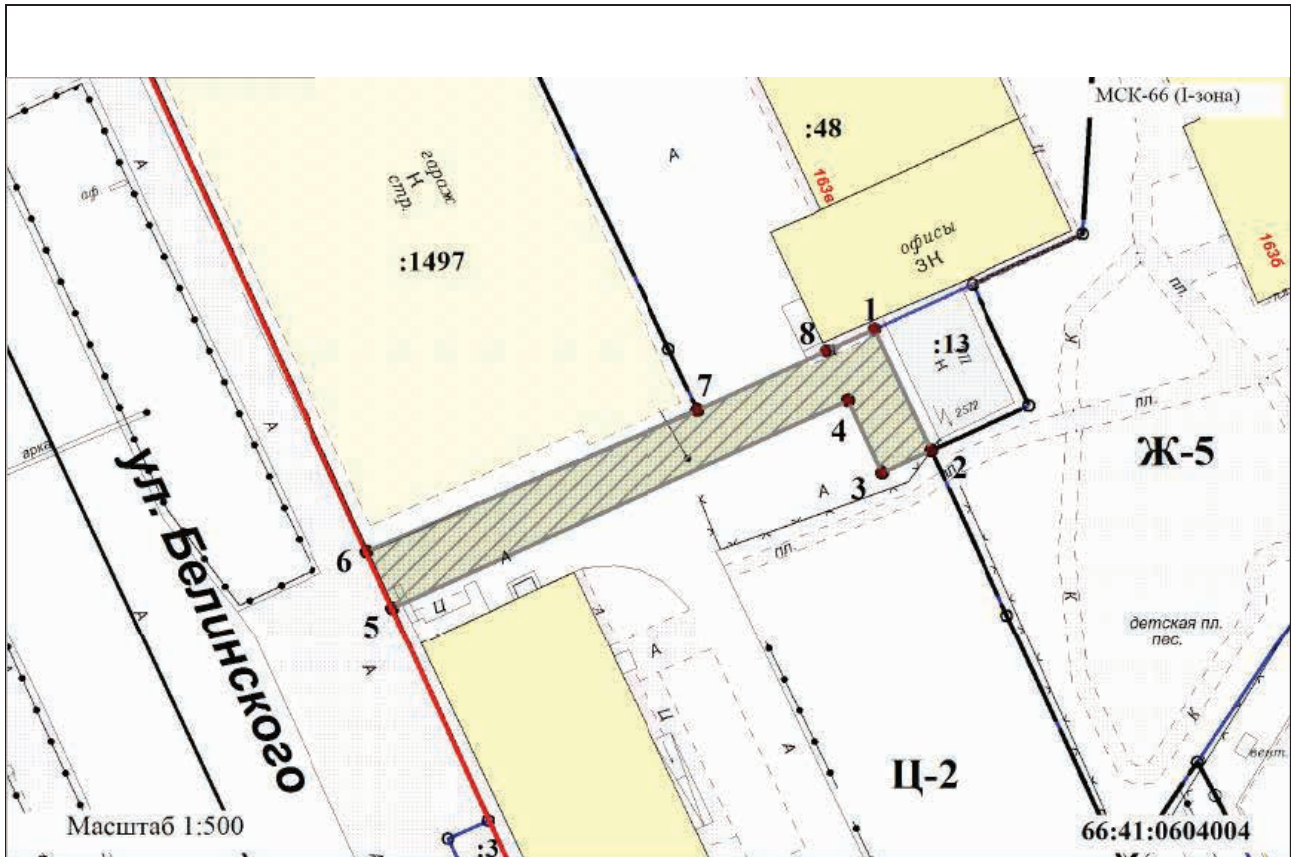
А.Г. Высокинский



Приложение № 1 к Постановлению
Администрации города Екатеринбурга
от 03.11.2020 № 2241

СХЕМА

границ публичного сервитута, устанавливаемого в отношении части земельного участка
с кадастровым номером 66:41:0604004:1908 площадью 198 кв. м



Условные обозначения:

	-	Граница публичного сервитута
	-	Обозначение характерных точек
	-	Граница кадастрового квартала
	-	Кадастровый номер земельного участка
	-	Красные линии
	-	Условный номер земельного участка (сервитута)
	-	Границы исходных земельных участков
	-	Границы территориальных зон
	-	Индекс территориальной зоны

Приложение № 2 к Постановлению
Администрации города Екатеринбурга
от 03.11.2020 № 2241

КАТАЛОГ

координат характерных точек границ публичного сервитута, устанавливаемого в отношении части земельного участка с кадастровым номером 66:41:0604004:1908 площадью 198 кв. м

Обозначение характерных точек	Координаты, м	
	X	Y
1	387446,20	1535276,43
2	387437,15	1535280,70
3	387435,44	1535277,08
4	387440,85	1535274,53
5	387424,97	1535240,93
6	387429,24	1535239,00
7	387440,04	1535263,42
8	387444,53	1535272,92
1	387446,20	1535276,43

АДМИНИСТРАЦИЯ ГОРОДА ЕКАТЕРИНБУРГА

ПОСТАНОВЛЕНИЕ

03.11.2020

№ 2242

Об установлении публичного сервитута в отношении земельных участков с кадастровыми номерами 66:41:0704032:12, 66:41:0704032:17, 66:41:0704032:191 для обеспечения прохода и проезда неограниченного круга лиц

В соответствии со статьей 23 Земельного кодекса Российской Федерации, на основании коллективного обращения собственников помещений в многоквартирном доме, имеющем адрес: город Екатеринбург, улица Мира, дом 34г, от 08.09.2020 № 9234/21/1, с учетом документов, представленных Департаментом архитектуры, градостроительства и регулирования земельных отношений Администрации города Екатеринбурга, руководствуясь статьей 35 Устава муниципального образования «город Екатеринбург»,

ПОСТАНОВЛЯЮ:

1. Установить публичный сервитут с постоянным сроком действия для прохода и проезда через земельные участки в отношении:
 - части земельного участка (кадастровый номер 66:41:0704032:12, категория земель – земли населенных пунктов, вид разрешенного использования – «жилой дом и подстанция тп-1095, для иных видов жилой застройки», местоположение: Свердловская область, город Екатеринбург, улица Малышева, дом 132/улица Мира, дом 34) площадью 209 кв. м (далее – земельный участок с кадастровым номером 66:41:0704032:12);
 - части земельного участка (кадастровый номер 66:41:0704032:17, категория земель – земли населенных пунктов, вид разрешенного использования – «среднеэтажная жилая застройка, для среднеэтажной застройки», местоположение: Свердловская область, город Екатеринбург, улица Мира, дом 36/переулок Отдельный, дом 7) площадью 162 кв. м (далее – земельный участок с кадастровым номером 66:41:0704032:17);
 - части земельного участка (кадастровый номер 66:41:0704032:191, категория земель – земли населенных пунктов, вид разрешенного использования – «среднее и высшее профессиональное образование, для размещения объектов среднего профессионального и высшего профессионального образования», местоположение: Свердловская область, город Екатеринбург, улица Мира, дом 34а) площадью 1044 кв. м (далее – земельный участок с кадастровым номером 66:41:0704032:191).
2. Утвердить границы публичного сервитута в отношении земельных участков с кадастровыми номерами 66:41:0704032:12, 66:41:0704032:17, 66:41:0704032:191 в соответствии со схемой (приложение № 1) и каталогом координат (приложение № 2).
3. Департаменту архитектуры, градостроительства и регулирования земельных отношений Администрации города Екатеринбурга направить в Управление Федеральной службы государственной регистрации, кадастра и картографии по Свердловской области копию настоящего Постановления в установленный законодательством срок.
4. Департаменту информационной политики Администрации города Екатеринбурга опубликовать настоящее Постановление в издании «Екатеринбургский вестник» и разместить его на официальном сайте Администрации города Екатеринбурга в информационно-телекоммуникационной сети Интернет (e-katereburg.ru) в установленный срок.
5. Контроль за исполнением настоящего Постановления возложить на заместителя Главы Екатеринбурга по вопросам капитального строительства и землепользования Бирюлина А.В.

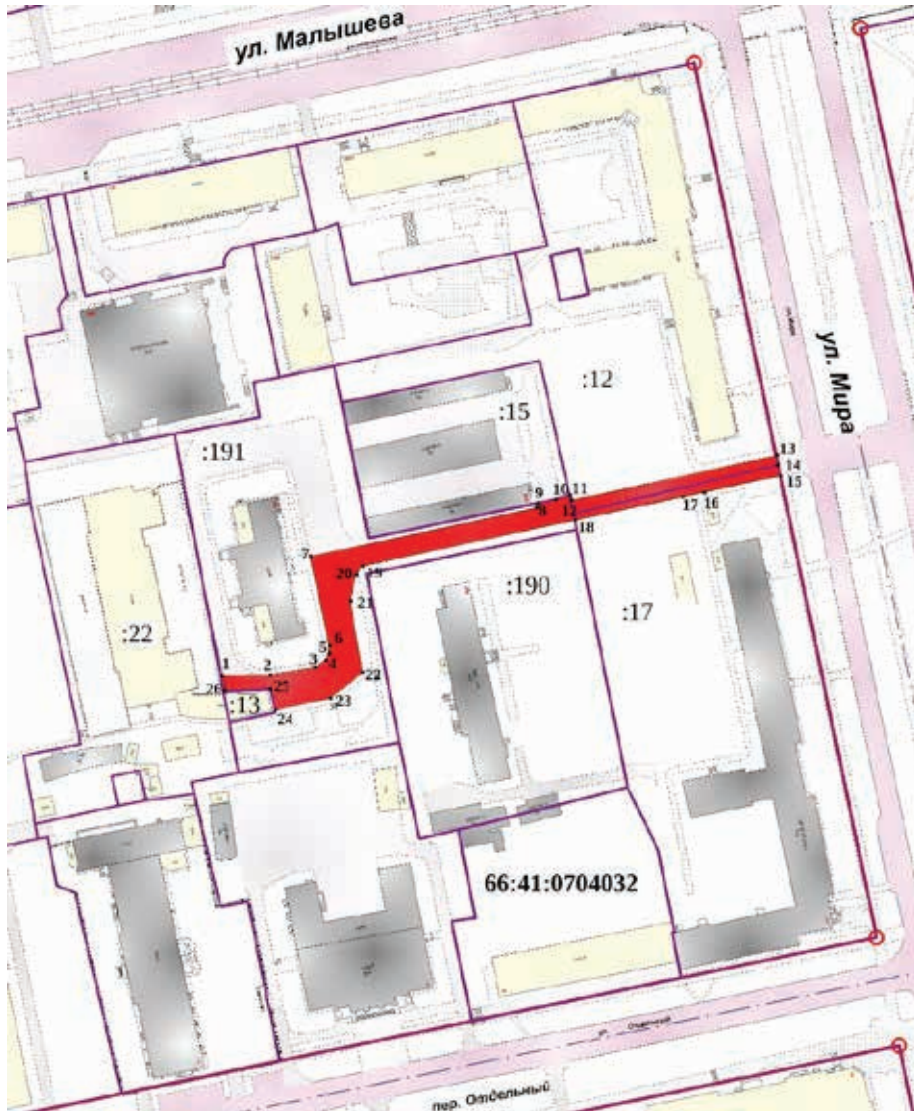
Глава Екатеринбурга

А.Г. Высокинский

Приложение № 1 к Постановлению
Администрации города Екатеринбурга
от 03.11.2020 № 2242

СХЕМА

границ публичного сервитута, устанавливаемого в отношении земельных участков
с кадастровыми номерами 66:41:0704032:12, 66:41:0704032:17, 66:41:0704032:191

**Условные обозначения****66:41:0704032**

– кадастровый номер кадастрового квартала

:191

– кадастровый номер земельного участка



– граница земельного участка



– граница кадастрового квартала сервитута



– граница публичного сервитута

● 1

– номер характерной точки границ земельного участка

Приложение № 2 к Постановлению
Администрации города Екатеринбурга
от 03.11.2020 № 2242

КАТАЛОГ

координат характерных точек границ публичного сервитута, устанавливаемого в отношении земельных участков с кадастровыми номерами 66:41:0704032:12, 66:41:0704032:17, 66:41:0704032:191

Обозначение характерных точек границ	Координаты, м	
	X	Y
1	391083,58	1536649,65
2	391083,99	1536663,75
3	391086,19	1536677,26
4	391088,32	1536680,26
5	391090,26	1536681,38
6	391092,54	1536681,48
7	391118,95	1536675,79
8	391133,79	1536742,03
9	391135,12	1536742,40
10	391136,26	1536747,65
11	391137,54	1536751,89
12	391136,07	1536752,24
13	391149,60	1536812,60
14	391146,93	1536813,19
15	391143,73	1536813,88
16	391138,61	1536790,99
17	391137,10	1536784,26
18	391130,21	1536753,54
19	391116,21	1536691,02
20	391113,58	1536689,22
21	391105,95	1536687,63
22	391084,88	1536691,43
23	391077,19	1536681,88
24	391073,76	1536665,73
25	391079,84	1536664,31
26	391079,12	1536650,53
1	391083,58	1536649,65

АДМИНИСТРАЦИЯ ГОРОДА ЕКАТЕРИНБУРГА

ПОСТАНОВЛЕНИЕ

05.11.2020

№ 2264

**О подготовке проекта планировки и проекта межевания территории
в границах улиц Фрунзе – Белинского – Щорса – Степана Разина**

В соответствии с Градостроительным кодексом Российской Федерации, Правилами землепользования и застройки городского округа – муниципального образования «город Екатеринбург», утвержденными Решением Екатеринбургской городской Думы от 19.06.2018 № 22/83 «Об утверждении Правил землепользования и застройки городского округа – муниципального образования «город Екатеринбург», Постановлением Администрации города Екатеринбурга от 30.06.2020 № 1199 «Об утверждении Положения о порядке подготовки и утверждения документации по планировке территории в муниципальном образовании «город Екатеринбург», на основании обращения Акционерного общества «Свердловский инструментальный завод» от 28.09.2020 № 3242/001/0111, руководствуясь статьей 35 Устава муниципального образования «город Екатеринбург»,

ПОСТАНОВЛЯЮ:

1. Разрешить Акционерному обществу «Свердловский инструментальный завод» осуществить подготовку проекта планировки и проекта межевания территории в границах улиц Фрунзе – Белинского – Щорса – Степана Разина (далее – проекты).
2. Предложить Акционерному обществу «Свердловский инструментальный завод»:
 - 1) получить в Департаменте архитектуры, градостроительства и регулирования земельных отношений Администрации города Екатеринбурга техническое задание на разработку проектов;
 - 2) представить в Департамент архитектуры, градостроительства и регулирования земельных отношений Администрации города Екатеринбурга подготовленные в соответствии с техническим заданием проекты.
 3. Департаменту архитектуры, градостроительства и регулирования земельных отношений Администрации города Екатеринбурга осуществлять прием предложений от физических и юридических лиц о порядке, сроках подготовки и содержании проектов.
 4. Департаменту информационной политики Администрации города Екатеринбурга опубликовать настоящее Постановление в издании «Екатеринбургский вестник» и разместить его на официальном сайте Администрации города Екатеринбурга в информационно-телекоммуникационной сети Интернет (eekaterinburg.rf) в установленный срок.
 5. Контроль за исполнением настоящего Постановления возложить на заместителя Главы Екатеринбурга по вопросам капитального строительства и землепользования Бирюлина А.В.

ИТОГОВЫЙ ФИНАНСОВЫЙ ОТЧЕТ

о поступлении и расходовании средств избирательного фонда кандидата при проведении дополнительных выборов депутата Екатеринбургской городской Думы седьмого созыва по одномандатному избирательному округу № 9 (наименование выборов, дата голосования)

Гавриленко Александр Константинович
(фамилия, имя, отчество кандидата)

40810810816549409892
(номер специального избирательного счета)

дополнительный офис № 7003/0504 публичного акционерного общества «Сбербанк России»,
Свердловская область, г. Екатеринбург, ул. Бориса Ельцина, д. 3
(наименование и адрес филиала Сбербанка)

Строка финансового отчета		Шифр строки	Сумма, руб.	Примечание
1		2	3	4
1	Поступило средств в избирательный фонд, всего (стр.1=стр.2+стр.7)	1	1000,0	
в том числе				
1.1	Поступило средств в установленном порядке для формирования избирательного фонда (стр.2=стр.3+стр.4+стр.5+стр.6)	2	1000,0	
в том числе				
1.1.1	Собственные средства кандидата	3	1000,0	
1.1.2	Средства, выделенные кандидату выдвинувшим его избирательным объединением	4	0	
1.1.3	Добровольные пожертвования граждан	5	0	
1.1.4	Добровольные пожертвования юридических лиц	6	0	
1.2	Поступило в избирательный фонд денежных средств с нарушением пунктов 6, 8, 9, 10 статьи 73 Избирательного кодекса Свердловской области ¹ (стр.7=стр.8+стр.9+стр.10+стр.11)	7	0	
в том числе				
1.2.1	Собственные средства кандидата	8	0	
1.2.2	Средства, выделенные кандидату выдвинувшим его избирательным объединением	9	0	
1.2.3	Добровольные пожертвования граждан	10	0	
1.2.4	Добровольные пожертвования юридических лиц	11	0	
2	Возвращено денежных средств из избирательного фонда, всего (стр.12=стр.13+стр.14+стр.18)	12	740,0	
в том числе				
2.1	Перечислено в доход соответствующего местного бюджета	13	0	
2.2	Возвращено денежных средств, поступивших с нарушением установленного порядка (стр.14=стр.15+стр.16+стр.17)	14	0	
в том числе				
2.2.1	Гражданам, которым запрещено осуществлять пожертвования либо не указавшим обязательные сведения в платежном документе	15	0	
2.2.2	Юридическим лицам, которым запрещено осуществлять пожертвования либо не указавшим обязательные сведения в платежном документе	16	0	
2.2.3	Средств, поступивших с превышением предельного размера	17		
2.3	Возвращено денежных средств, поступивших в установленном порядке	18	740,0	
3	Израсходовано средств, всего (стр.19=стр.20+стр.23+стр.24+стр.25+стр.26+стр.27+стр.28+стр.29)	19	260,0	
в том числе				
3.1	На организацию сбора подписей избирателей в поддержку выдвижения кандидата (стр.20=стр.21+стр.22)	20	260,0	
в том числе				
3.1.1	На оплату труда лиц, привлекаемых для сбора подписей избирателей	21	0	
3.1.2	На оплату изготовления подписных листов	22	260	
3.2	На предвыборную агитацию через организации телерадиовещания	23	0	
3.3	На предвыборную агитацию через редакции периодических печатных и сетевых изданий	24	0	
3.4	На выпуск и распространение печатных и иных агитационных материалов	25	0	
3.5	На проведение публичных массовых мероприятий	26	0	
3.6	На оплату работ (услуг) информационного и консультационного характера	27	0	
3.7	На оплату других работ (услуг), выполненных (оказанных) юридическими лицами или гражданами РФ по договорам	28	0	
3.8	На оплату иных расходов, непосредственно связанных с проведением избирательной кампании	29	0	
4	Распределено неизрасходованного остатка средств фонда пропорционально вложенным средствам	30	0	
5	Остаток средств фонда на дату сдачи отчета (заверяется банковской справкой о закрытии специального избирательного счета кандидата) (стр.31=стр.1-стр.12-стр.19-стр.30)	31	0	

Правильность сведений, указанных в настоящем финансовом отчете, подтверждаю. Других денежных средств, минуя избирательный фонд, на организацию и проведение избирательной кампании не привлекалось.

Кандидат

(подпись)

31.10.2020

(дата)

А.К. Гавриленко

(инициалы, фамилия)

¹ Указывается сумма денежных средств, поступивших в избирательный фонд с нарушением установленного законом порядка, в том числе с превышением установленного предельного размера.

ИТОГОВЫЙ ФИНАНСОВЫЙ ОТЧЕТ

о поступлении и расходовании средств избирательного фонда кандидата при проведении дополнительных выборов депутата Екатеринбургской городской Думы седьмого созыва по одномандатному избирательному округу № 3 (наименование выборов, дата голосования)

Кузнецов Андрей Анатольевич
(фамилия, имя, отчество кандидата)

40810810216549409890
(номер специального избирательного счета)

дополнительный офис № 7003/0504 публичного акционерного общества «Сбербанк России»,
Свердловская область, г. Екатеринбург, ул. Бориса Ельцина, д. 3
(наименование и адрес филиала Сбербанка)

Строка финансового отчета		Шифр строки	Сумма, руб.	Примечание
1		2	3	4
1	Поступило средств в избирательный фонд, всего (стр.1=стр.2+стр.7)	1	5000	
в том числе				
1.1	Поступило средств в установленном порядке для формирования избирательного фонда (стр.2=стр.3+стр.4+стр.5+стр.6)	2	5000	
в том числе				
1.1.1	Собственные средства кандидата	3	5000	
1.1.2	Средства, выделенные кандидату выдвинувшим его избирательным объединением	4	0	
1.1.3	Добровольные пожертвования граждан	5	0	
1.1.4	Добровольные пожертвования юридических лиц	6	0	
1.2	Поступило в избирательный фонд денежных средств с нарушением пунктов 6, 8, 9, 10 статьи 73 Избирательного кодекса Свердловской области ¹ (стр.7=стр.8+стр.9+стр.10+стр.11)	7	0	
в том числе				
1.2.1	Собственные средства кандидата	8	0	
1.2.2	Средства, выделенные кандидату выдвинувшим его избирательным объединением	9	0	
1.2.3	Добровольные пожертвования граждан	10	0	
1.2.4	Добровольные пожертвования юридических лиц	11	0	
2	Возвращено денежных средств из избирательного фонда, всего (стр.12=стр.13+стр.14+стр.18)	12	4620	
в том числе				
2.1	Перечислено в доход соответствующего местного бюджета	13	0	
2.2	Возвращено денежных средств, поступивших с нарушением установленного порядка (стр.14=стр.15+стр.16+стр.17)	14	0	
в том числе				
2.2.1	Гражданам, которым запрещено осуществлять пожертвования либо не указавшим обязательные сведения в платежном документе	15	0	
2.2.2	Юридическим лицам, которым запрещено осуществлять пожертвования либо не указавшим обязательные сведения в платежном документе	16	0	
2.2.3	Средств, поступивших с превышением предельного размера	17		
2.3	Возвращено денежных средств, поступивших в установленном порядке	18	4620	
3	Израсходовано средств, всего (стр.19=стр.20+стр.23+стр.24+стр.25+стр.26+стр.27+стр.28+стр.29)	19	380	
в том числе				
3.1	На организацию сбора подписей избирателей в поддержку выдвижения кандидата (стр.20=стр.21+стр.22)	20	380	
в том числе				
3.1.1	На оплату труда лиц, привлекаемых для сбора подписей избирателей	21		
3.1.2	На оплату изготовления подписных листов	22	380	
3.2	На предвыборную агитацию через организации телерадиовещания	23	0	
3.3	На предвыборную агитацию через редакции периодических печатных и сетевых изданий	24	0	
3.4	На выпуск и распространение печатных и иных агитационных материалов	25	0	
3.5	На проведение публичных массовых мероприятий	26	0	
3.6	На оплату работ (услуг) информационного и консультационного характера	27	0	
3.7	На оплату других работ (услуг), выполненных (оказанных) юридическими лицами или гражданами РФ по договорам	28	0	
3.8	На оплату иных расходов, непосредственно связанных с проведением избирательной кампании	29	0	
4	Распределено неизрасходованного остатка средств фонда пропорционально вложенным средствам	30	0	
5	Остаток средств фонда на дату сдачи отчета (заверяется банковской справкой о закрытии специального избирательного счета кандидата) (стр.31=стр.1-стр.12-стр.19-стр.30)	31	0	

Правильность сведений, указанных в настоящем финансовом отчете, подтверждаю. Других денежных средств, минуя избирательный фонд, на организацию и проведение избирательной кампании не привлекалось.

Кандидат

(подпись)

03.11.2020

(дата)

А.А. Кузнецов

(инициалы, фамилия)

¹ Указывается сумма денежных средств, поступивших в избирательный фонд с нарушением установленного законом порядка, в том числе с превышением установленного предельного размера.

АДМИНИСТРАЦИЯ ГОРОДА ЕКАТЕРИНБУРГА

ПОСТАНОВЛЕНИЕ

05.11.2020

№ 2265

Об утверждении проекта межевания территории в квартале улицы Вершининской – Чусовского тракта – Московского тракта

В соответствии с Градостроительным кодексом Российской Федерации, Правилами землепользования и застройки городского округа – муниципального образования «город Екатеринбург», утвержденными Решением Екатеринбургской городской Думы от 19.06.2018 № 22/83 «Об утверждении Правил землепользования и застройки городского округа – муниципального образования «город Екатеринбург», Постановлением Администрации города Екатеринбурга от 04.03.2020 № 376 «О подготовке проекта межевания территории в квартале улицы Вершининской – Чусовского тракта – Московского тракта», с учетом протокола общественных обсуждений по проекту межевания территории в квартале улицы Вершининской – Чусовского тракта – Московского тракта от 22.09.2020 № 42/42/21.3-06 и заключения о результатах общественных обсуждений от 24.09.2020 № 98/16/21.3-09, руководствуясь статьей 35 Устава муниципального образования «город Екатеринбург»,

ПОСТАНОВЛЯЮ:

1. Утвердить проект межевания территории в квартале улицы Вершининской – Чусовского тракта – Московского тракта в следующем составе: перечень координат характерных точек границ территории (приложение № 1); схема межевания территории (приложение № 2); перечень образуемых земельных участков (приложение № 3); перечень изменяемых земельных участков (приложение № 4).
2. Участникам градостроительной и кадастровой деятельности руководствоваться проектом межевания территории в квартале улицы Вершининской – Чусовского тракта – Московского тракта, утвержденным настоящим Постановлением.
3. Признать утратившим силу Постановление Администрации города Екатеринбурга от 27.10.2014 № 3280 «Об утверждении проектов межевания территории в квартале Вершининской – трактов Московского – Чусовского».
4. Департаменту информационной политики Администрации города Екатеринбурга опубликовать настоящее Постановление в издании «Екатеринбургский вестник» и разместить его на официальном сайте Администрации города Екатеринбурга в информационно-телекоммуникационной сети Интернет (ekaterinburg.rf) в установленный срок.
5. Контроль за исполнением настоящего Постановления возложить на заместителя Главы Екатеринбурга по вопросам капитального строительства и землепользования Бирюлина А.В.

Глава Екатеринбурга

А.Г. Высокинский

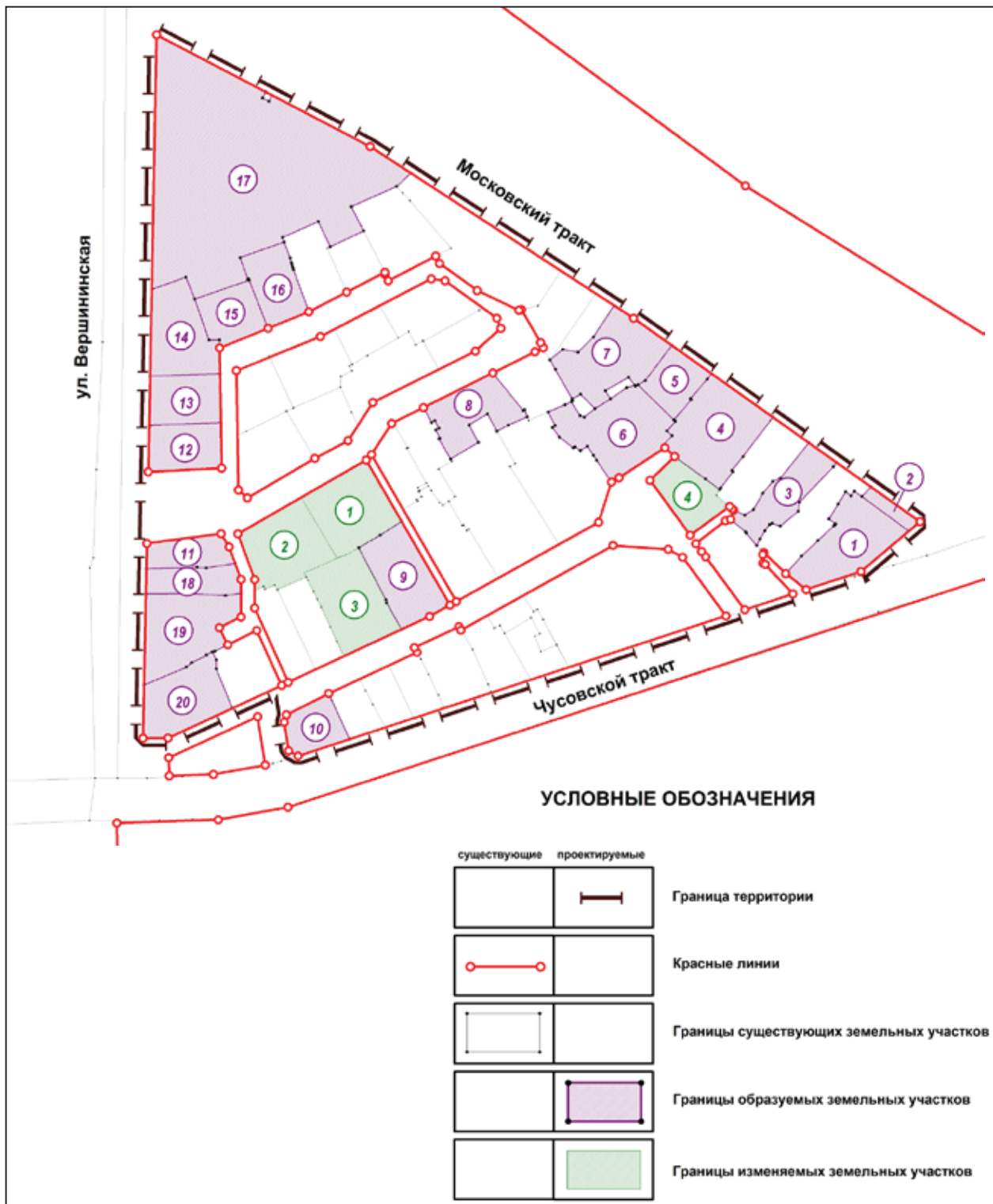
Приложение № 1 к Постановлению
Администрации города Екатеринбурга
от 05.11.2020 № 2265

ПЕРЕЧЕНЬ
координат характерных точек границ территории

Условный номер характерной (поворотной) точки	Система координат МСК-66	
	X	Y
1	389412,99	1527067,55
2	389351,42	1527185,22
3	389256,81	1527330,46
4	389144,77	1527488,35
5	389117,22	1527455,77
6	389107,32	1527425,54
7	389104,93	1527418,26
8	389096,25	1527391,73
9	389092,85	1527381,37
10	389015,63	1527145,50
11	389018,52	1527140,30
12	389034,26	1527137,81
13	389038,37	1527139,04
14	389054,54	1527136,42
15	389025,55	1527073,83
16	389025,43	1527060,00
17	389132,76	1527062,09
18	389172,21	1527062,86
19	389412,99	1527067,55
1	389412,99	1527067,55

Приложение № 2 к Постановлению
Администрации города Екатеринбурга
от 05.11.2020 № 2265

СХЕМА
межевания территории



1	2	3	4	5	6	7
19	Земли населенных пунктов обл. Свердловская, г. Екатеринбург	Земли населенных пунктов обл. Свердловская, г. Екатеринбург	Для индивидуального жилищного строительства	Для индивидуального жилищного строительства (2.1)	1869	Перераспределение земельного участка и земель, находящихся в государственной (неразграниченной) собственности
20	Земли населенных пунктов обл. Свердловская, г. Екатеринбург	Земли населенных пунктов обл. Свердловская, г. Екатеринбург	Для индивидуального жилищного строительства	Для индивидуального жилищного строительства (2.1)	1480	Перераспределение земельного участка и земель, находящихся в государственной (неразграниченной) собственности

1. Правила землепользования и застройки городского округа – муниципального образования «город Екатеринбург», утверждены Решением Екатеринбургской городской Думы от 19.06.2018 № 22/83 «Об утверждении Правил землепользования и застройки городского округа – муниципального образования «город Екатеринбург».

2. Классификатор видов разрешенного использования земельных участков утвержден Приказом Министерства экономического развития Российской Федерации от 01.09.2014 № 540 «Об утверждении классификатора видов разрешенного использования земельных участков».

3. Площадь земельного участка подлежит уточнению по результатам проведения кадастровых работ.

Приложение № 4 к Постановлению
Администрации города Екатеринбурга
от 05.11.2020 № 2265

ПЕРЕЧЕНЬ
изменяемых земельных участков

Условный номер земельного участка	Кадастровый номер земельного участка	Категория земель	Адрес (местоположение) земельного участка по сведениям ЕГРН ¹	Вид разрешенного использования земельного участка по сведениям ЕГРН ¹	Площадь земельного участка по сведениям ЕГРН ¹ , кв. м	Площадь земельного участка согласно проекту межевания ² , кв. м
1	66:41:0306017:2	Земли населенных пунктов	обл. Свердловская, г. Екатеринбург, Московский тракт, 9-й км, д. 31	Индивидуальная жилая застройка	1585	1631
2	66:41:0306017:3	Земли населенных пунктов	обл. Свердловская, г. Екатеринбург, Московский тракт, д. 31	Земли жилой застройки (для жилищных нужд)	1585	1627
3	66:41:0306017:5	Земли населенных пунктов	обл. Свердловская, г. Екатеринбург, Московский тракт, 9-й км, д. 24	Индивидуальная жилая застройка	1453	1713
4	66:41:0000000:110798	Земли населенных пунктов	Свердловская область, г. Екатеринбург, квартал улицы Вершининской – Чусовского тракта Московского тракта (участок № 5 в квартале 1)	Для индивидуального жилищного строительства	939	939

1. Единый государственный реестр недвижимости.

2. Площадь земельного участка подлежит уточнению по результатам выполнения кадастровых работ.

Извещение

О проведении собрания о согласовании местоположения границ земельных участков

Кадастровым инженером Воробьева Анной Станиславовной, № квалификационного аттестата кадастрового инженера 66-14-766 (620109, Свердловская обл., г. Екатеринбург, ул. Токарей, д. 27, кв. 77, e-mail: anpamar87@mail.ru), выполняются кадастровые работы по уточнению местоположения границ и площади земельного участка с **К№ 66:41:0309091:55**, расположенного по адресу: обл. Свердловская, г. Екатеринбург, с/т «Визовец-4», уч. 55.

Заказчиком кадастровых работ является Петухов Михаил Владимирович (Свердловская обл., г. Екатеринбург, ул. Металлургов, д. 26, кв. 67, тел. 8-908-910-77-60.)

Собрание заинтересованных лиц по поводу согласования местоположения границ земельных участков состоится по адресу: обл. Свердловская, г. Екатеринбург, с/т «Визовец-4», уч. 55, «07» декабря 2020 г. в 11.00.

С проектом межевого плана можно ознакомиться в течение 15 рабочих дней с момента опубликования настоящего объявления по адресу: г. Екатеринбург, ул. Восточная, д. 7г, оф. 610. Возражения по проекту границ межевого плана и требования о проведении согласования местоположения границ земельных участков на местности принимаются в течение месяца с момента опубликования настоящего объявления по адресу: г. Екатеринбург, ул. Восточная, д. 7г, оф. 610.

Согласование проводится со смежными земельными участками, расположенными в кадастровом квартале 66:41:0309091.

При проведении согласования местоположения границ при себе необходимо иметь документ, удостоверяющий личность, а также документы о правах на земельный участок (п. 12 ст. 39, п. 2 ст. 40 Федерального закона от 24.07.2007 г. № 221-ФЗ «О кадастровой деятельности»).

АДМИНИСТРАЦИЯ ГОРОДА ЕКАТЕРИНБУРГА

ПОСТАНОВЛЕНИЕ

05.11.2020

№ 2266

Об установлении публичного сервитута в отношении части земельного участка с кадастровым номером 66:41:0304007:93 в целях размещения объектов электросетевого хозяйства по улице Начдива Васильева

В соответствии с Земельным кодексом Российской Федерации, Федеральным законом от 06.10.2003 № 131-ФЗ «Об общих принципах организации местного самоуправления в Российской Федерации», Постановлением Правительства Российской Федерации от 24.02.2009 № 160 «О порядке установления охранных зон объектов электросетевого хозяйства и особых условий использования земельных участков, расположенных в границах таких зон», договором об осуществлении технологического присоединения к электрическим сетям от 15.04.2019 № 34861, на основании ходатайства Акционерного общества «Екатеринбургская электросетевая компания» (ОГРН 1026602312770, ИНН 6658139683) от 01.10.2020 № 3791/001/21, с учетом документов, представленных Департаментом архитектуры, градостроительства и регулирования земельных отношений Администрации города Екатеринбурга, руководствуясь статьей 35 Устава муниципального образования «город Екатеринбург»,

ПОСТАНОВЛЯЮ:

1. Установить в интересах Акционерного общества «Екатеринбургская электросетевая компания» публичный сервитут на 10 лет в целях размещения объектов электросетевого хозяйства – 10 кабельных линий 0,4 кВ от трансформаторной подстанции 44166 до вводно-распределительного устройства строящегося объекта капитального строительства, необходимых для организации электроснабжения строящегося жилого дома № 4 со встроенными помещениями и подземными автостоянками в квартале улиц Репина – Заводской – Начдива Васильева (далее – линейные объекты), в отношении части земельного участка (кадастровый номер 66:41:0304007:93, категория земель – земли населенных пунктов, вид разрешенного использования – «многоквартирные жилые дома со встроенно-пристроенными нежилыми помещениями и помещениями дошкольных образовательных учреждений, подземный паркинг», местоположение: обл. Свердловская, г. Екатеринбург, в квартале улиц Репина – Заводской – Начдива Васильева) площадью 207 кв. м.

2. Утвердить границы публичного сервитута в отношении части земельного участка с кадастровым номером 66:41:0304007:93 в соответствии со схемой (приложение № 1) и каталогом координат (приложение № 2).

3. Установить срок, в течение которого использование части земельного участка с кадастровым номером 66:41:0304007:93 в соответствии с видом его разрешенного использования будет невозможно или существенно затруднено в связи с размещением линейных объектов, – три месяца с момента начала строительства линейных объектов.

4. Акционерному обществу «Екатеринбургская электросетевая компания»:

1) заключить с правообладателями земельного участка с кадастровым номером 66:41:0304007:93 соглашение об осуществлении публичного сервитута, предусматривающее размер платы за публичный сервитут;

2) привести часть земельного участка с кадастровым номером 66:41:0304007:93 в состояние, пригодное для использования, в срок, не превышающий трех месяцев со дня завершения строительства линейных объектов.

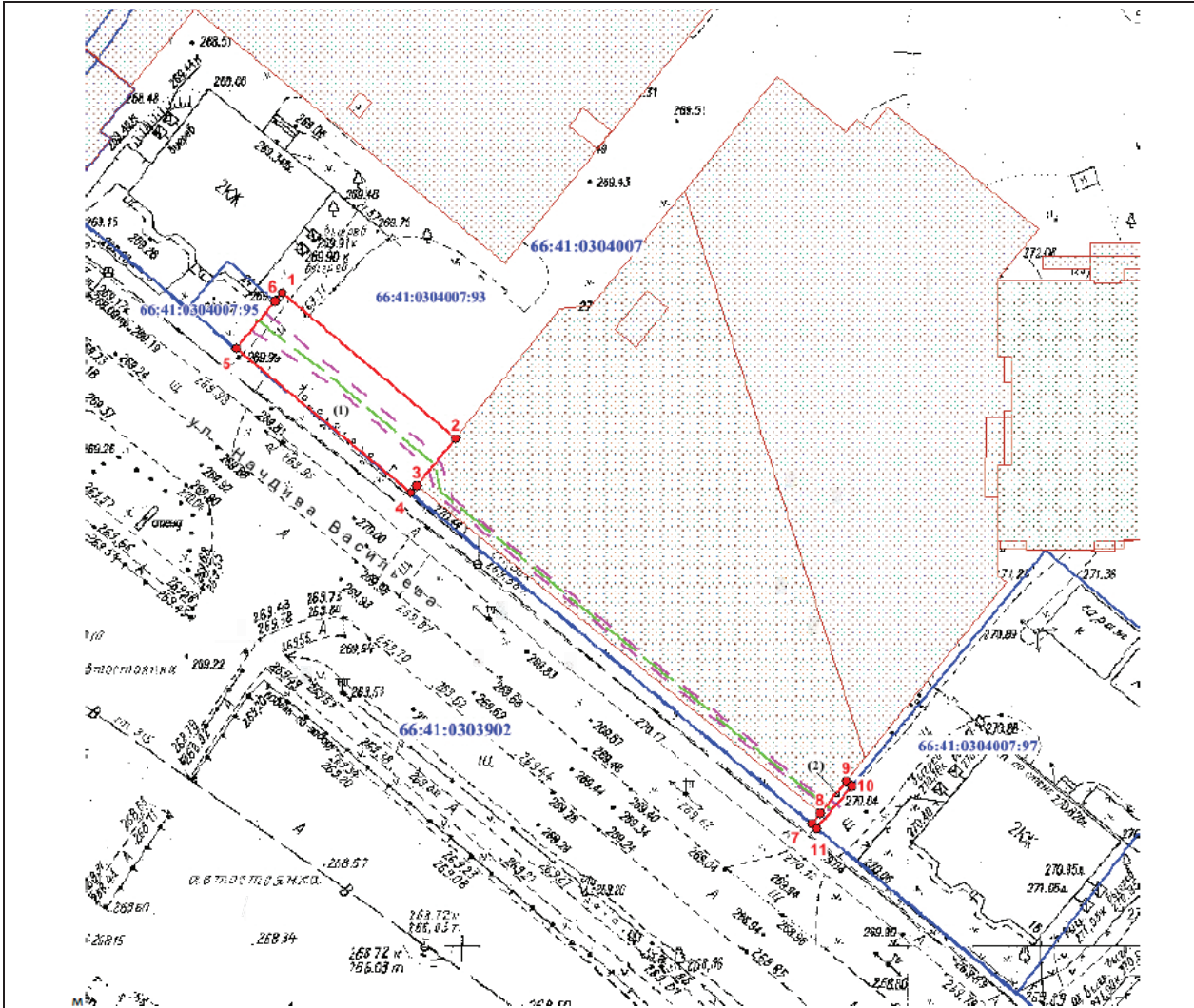
5. Департаменту архитектуры, градостроительства и регулирования земельных отношений Администрации города Екатеринбурга направить копию настоящего Постановления в Управление Федеральной службы государственной регистрации, кадастра и картографии по Свердловской области в установленный законодательством срок.

6. Департаменту информационной политики Администрации города Екатеринбурга опубликовать настоящее Постановление в издании «Екатеринбургский вестник» и разместить его на официальном сайте Администрации города Екатеринбурга в информационно-телекоммуникационной сети Интернет (ekaterinburg.rf) в установленный законодательством срок.

7. Контроль за исполнением настоящего Постановления возложить на заместителя Главы Екатеринбурга по вопросам капитального строительства и землепользования Бирюлина А.В.

Приложение № 1 к Постановлению
Администрации города Екатеринбурга
от 05.11.2020 № 2266

СХЕМА
границ публичного сервитута, устанавливаемого в отношении части земельного участка
с кадастровым номером 66:41:0304007:93 площадью 207 кв. м



Условные обозначения

- — граница устанавливаемого публичного сервитута
- — граница земельного участка по данным Единого государственного реестра недвижимости
- - - — контур проектируемой кабельной линии
- — ось проектируемой кабельной линии
- 1•** — номер характерной точки границы устанавливаемого публичного сервитута
- 66:41:0304007:93** — кадастровый номер земельного участка, в отношении которого устанавливается публичный сервитут
- 66:41:0304007** — номер кадастрового квартала

Приложение № 2 к Постановлению
Администрации города Екатеринбурга
от 05.11.2020 № 2266

КАТАЛОГ

координат характерных точек границ публичного сервитута, устанавливаемого в отношении части земельного участка с кадастровым номером 66:41:0304007:93

Обозначение характерных точек	Координаты, м	
	X	Y
Контур 1		
1	389320,79	1530562,70
2	389304,63	1530582,21
3	389299,32	1530577,98
4	389298,52	1530577,32
5	389314,57	1530557,52
6	389319,82	1530561,89
1	389320,79	1530562,70
Контур 2		
7	389261,83	1530622,55
8	389263,04	1530623,50
9	389266,60	1530626,34
10	389266,03	1530627,00
11	389261,32	1530623,18
7	389261,83	1530622,55

Извещение

О проведении собрания о согласовании местоположения границ земельного участка

Кадастровым инженером Кондратьевой Венерой Зиннуровной, № квалификационного аттестата 66-11-280, (г. Екатеринбург, ул. Куйбышева, д. 55, оф. 421, тел./факс: 8 (343) 222-00-66, e-mail: geokon@inbox.ru), выполняются кадастровые работы по уточнению местоположения границ и площади земельного участка с **К№ 66:41:0209033:36**, расположенного по адресу: г. Екатеринбург, СТ «Спутник», уч. 36.

Заказчиком кадастровых работ является Чуканова Галина Николаевна (г. Екатеринбург, ул. Расточная, д. 15, корп. 7, кв. 93, тел. 8-922-14-19-374).

Собрание заинтересованных лиц по поводу согласования местоположения границ земельных участков состоится по адресу: г. Екатеринбург, ул. Куйбышева, д. 55, оф. 421, «07» декабря 2020 г. в 10.00.

С проектом межевого плана можно ознакомиться в течение 15 рабочих дней с момента опубликования настоящего объявления по адресу: г. Екатеринбург, ул. Куйбышева, д. 55, оф. 421. Обоснованные возражения по проектам границ межевых планов и требования о проведении согласования местоположения границ земельных участков на местности принимаются в течение месяца с момента опубликования настоящего объявления по адресу: г. Екатеринбург, ул. Куйбышева, д. 55, оф. 421.

Смежные земельные участки, с правообладателями которых требуется согласовать местоположение границ: с К№ 66:41:0209033:176 (г. Екатеринбург, СТ «Спутник», ул. Гагарина, уч. 38); с К№ 66:41:209033:253 (г. Екатеринбург, СТ «Спутник», земли общего пользования).

При проведении согласования местоположения границ при себе необходимо иметь документ, удостоверяющий личность, а также документы о правах на земельный участок (п. 12 ст. 39, п. 2 ст. 40 Федерального закона от 24.07.2007 г. № 221-ФЗ «О кадастровой деятельности»).

АДМИНИСТРАЦИЯ ГОРОДА ЕКАТЕРИНБУРГА

ПОСТАНОВЛЕНИЕ

05.11.2020

№ 2267

Об утверждении Муниципальной программы «Управление градостроительной деятельностью и землепользованием на территории муниципального образования «Город Екатеринбург» на 2021 – 2025 годы

В целях повышения качества жизни граждан, проживающих на территории муниципального образования «город Екатеринбург», руководствуясь Решением Екатеринбургской городской Думы от 10.06.2003 № 40/6 «О Стратегическом плане развития Екатеринбурга», Постановлением Администрации города Екатеринбурга от 29.07.2013 № 2626 «Об утверждении Положения о муниципальных программах муниципального образования «город Екатеринбург», Постановлением Администрации города Екатеринбурга от 30.12.2019 № 3148 «Об утверждении перечня муниципальных программ муниципального образования «город Екатеринбург», подлежащих разработке в 2020 году», статьей 35 Устава муниципального образования «город Екатеринбург»,

ПОСТАНОВЛЯЮ:

1. Утвердить Муниципальную программу «Управление градостроительной деятельностью и землепользованием на территории муниципального образования «город Екатеринбург» на 2021 – 2025 годы (приложение).

2. Департаменту информационной политики Администрации города Екатеринбурга опубликовать настоящее Постановление в издании «Екатеринбургский вестник» и разместить его на официальном сайте Администрации города Екатеринбурга в информационно-телекоммуникационной сети Интернет (eekaterinburg.rf) в установленный срок.

3. Контроль за исполнением настоящего Постановления возложить на заместителя Главы Екатеринбурга по вопросам капитального строительства и землепользования Бирюлина А.В.

Приложение к Постановлению
Администрации города Екатеринбурга
от 05.11.2020 № 2267

МУНИЦИПАЛЬНАЯ ПРОГРАММА

«Управление градостроительной деятельностью и землепользованием на территории муниципального образования «город Екатеринбург» на 2021 – 2025 годы

РАЗДЕЛ 1 ПАСПОРТ ПРОГРАММЫ

Наименование программы	Муниципальная программа «Управление градостроительной деятельностью и землепользованием на территории муниципального образования «город Екатеринбург» на 2021 – 2025 годы (далее – Программа)
Основания для разработки программы, сведения о наличии государственных программ Российской Федерации, государственных программ Свердловской области	<p>Градостроительный кодекс Российской Федерации; Земельный кодекс Российской Федерации; Жилищный кодекс Российской Федерации; Федеральный закон от 28.06.2014 № 172-ФЗ «О стратегическом планировании в Российской Федерации»; Указ Президента Российской Федерации от 07.05.2018 № 204 «О национальных целях и стратегических задачах развития Российской Федерации на период до 2024 года»; Паспорт национального проекта «Жилье и городская среда», утвержденный президентом Совета при Президенте Российской Федерации по стратегическому развитию и национальным проектам (протокол от 24.12.2018 № 16); Приказ Министерства строительства и жилищно-коммунального хозяйства Российской Федерации от 30.12.2016 № 1034/пр «Об утверждении СП 42.13330 СНиП 2.07.01-89* Градостроительство. Планировка и застройка городских и сельских поселений»; Закон Свердловской области от 08.12.2006 № 77-ОЗ «О схеме территориального планирования Свердловской области»; Закон Свердловской области от 07.07.2004 № 18-ОЗ «Об особенностях регулирования земельных отношений на территории Свердловской области»; Закон Свердловской области от 24.11.2014 № 98-ОЗ «О перераспределении полномочий по распоряжению земельными участками, государственная собственность на которые не разграничена, между органами местного самоуправления муниципального образования «город Екатеринбург» и органами государственной власти Свердловской области и о внесении изменений в Закон Свердловской области «Об особенностях регулирования земельных отношений на территории Свердловской области»; Закон Свердловской области от 12.10.2015 № 111-ОЗ «О перераспределении отдельных полномочий в сфере градостроительной деятельности между органами местного самоуправления муниципального образования «город Екатеринбург» и органами государственной власти Свердловской области»; Закон Свердловской области от 21.12.2015 № 151-ОЗ «О Стратегии социально-экономического развития Свердловской области на 2016 – 2030 годы»; Закон Свердловской области от 15.06.2015 № 45-ОЗ «О стратегическом планировании в Российской Федерации, осуществляемом на территории Свердловской области»; Решение Екатеринбургской городской Думы от 10.06.2003 № 40/6 «О Стратегическом плане развития Екатеринбурга»; Решение Екатеринбургской городской Думы от 06.07.2004 № 60/1 «Об утверждении Генерального плана развития муниципального образования «город Екатеринбург» на период до 2025 года»; Решение Екатеринбургской городской Думы от 22.12.2015 № 61/44 «Об утверждении Нормативов градостроительного проектирования городского округа – муниципального образования «город Екатеринбург»»; Постановление Администрации города Екатеринбурга от 30.12.2019 № 3148 «Об утверждении перечня муниципальных программ муниципального образования «город Екатеринбург», подлежащих разработке в 2020 году»</p>
Раздел Стратегического плана развития Екатеринбурга, стратегическое направление, стратегические программы, стратегические проекты	<p>Стратегия пространственного развития Стратегические проекты: «Городская земля»; «Развитие застроенных территорий»; «Система рекреационных и общественных пространств»</p>
Инициатор постановки проблемы	Администрация города Екатеринбурга
Координатор программы	Заместитель Главы Екатеринбурга по вопросам капитального строительства и землепользования
Разработчик программы	Департамент архитектуры, градостроительства и регулирования земельных отношений Администрации города Екатеринбурга
Объем и источники финансирования программы	Общий объем финансирования Программы за счет средств бюджета муниципального образования «город Екатеринбург» (далее – бюджет города) составит 600 876 тысяч рублей

	<p>Современный Екатеринбург – один из крупнейших промышленных, научных и культурных центров страны. Екатеринбург по праву входит в число наиболее динамично развивающихся городов России. В последние годы в городе появилось большое число современных интересных архитектурных объектов, формирующих доступные, безопасные, многофункциональные и комфортные зоны, учитывающие интересы разных социальных групп. Учитывая современную роль города и статус столицы Урала, особое внимание, как и в предыдущие годы, планируется уделить повышению качества архитектурной среды Екатеринбурга.</p> <p>При проектировании зданий и общественных пространств на уже застроенных территориях должен соблюдаться масштаб, комфортный для человека и соразмерный сложившейся архитектурной среде.</p> <p>Актуальной остается разработка методических рекомендаций в области дизайна городской среды, что позволит обеспечить единый архитектурный облик города. Большое значение имеет своеобразие и узнаваемость городов, в связи с чем участие Департамента архитектуры, градостроительства и регулирования земельных отношений Администрации города Екатеринбурга в российских и международных форумах, а также выставках, посвященных современному архитектурно-градостроительному развитию городов, позволяет обмениваться опытом в вопросе развития и поддержания идентичности Екатеринбурга.</p> <p>Развитие жилищного строительства в муниципальном образовании «город Екатеринбург» реализуется путем вовлечения в хозяйственный оборот земельных участков, находящихся в муниципальной собственности, а также земельных участков, государственная собственность на которые не разграничена.</p> <p>В целях определения пространственных параметров городской планировочной структуры, территориальных зон в границах города необходимо внесение в Единый государственный реестр недвижимости сведений о границах территориальных зон, установленных Правилами землепользования и застройки городского округа – муниципального образования «город Екатеринбург».</p> <p>Особое значение приобретает развитие ранее застроенных территорий, где существующая жилая застройка по уровню комфортности не соответствует современным требованиям.</p> <p>При застройке территорий жильем, обладающим высоким качеством, должна учитываться комплексность их развития в обеспечении социальными, инженерными и транспортными инфраструктурами</p>
Цель программы	<p>Обеспечение устойчивого и сбалансированного развития городского пространства города Екатеринбурга, создание условий для развития массового строительства жилья, сохранение исторически ценных участков городской среды</p>
Основные задачи программы	<p>Регулирование градостроительной деятельности.</p> <p>Формирование архитектурно-градостроительного облика города.</p> <p>Управление земельными ресурсами.</p> <p>Ведение информационных ресурсов градостроительной деятельности</p>
Ожидаемые результаты от реализации программы	<p>Повышение эффективности использования существующих застроенных (освоенных) городских территорий;</p> <p>увеличение объема жилищного строительства;</p> <p>развитие идентичности города за счет сохранения исторически ценных участков городской среды, элементов природного ландшафта, зеленых территорий и водных объектов;</p> <p>создание пространств, предназначенных для коммуникаций, творческой и спортивной активности горожан, проведения массовых мероприятий</p>

РАЗДЕЛ 2
ПОКАЗАТЕЛИ ЭФФЕКТИВНОСТИ РЕАЛИЗАЦИИ ПРОГРАММЫ

Наименование показателя	Единица измерения	Плановое значение показателя				Базовое значение показателя по итогам 2020 года (оценочно)
		по итогам 2021 года	по итогам 2022 года	по итогам 2023 года	по итогам 2024 года	
1. Ввод жилья в эксплуатацию	Тысяча квадратных метров	1203	1228	1235	1245	1197
2. Доля жилищного строительства на ранее застроенных территориях от общего объема введенного жилья	Процент	40	40	40	40	40
3. Количество разработанных программ комплексного развития инфраструктуры города	Единица	1	-	1	-	2
4. Количество методических материалов, разработанных в области дизайна городской среды	Единица	1	1	1	1	5
5. Площадь подготовленных к выставлению на торги земельных участков (территорий)	Гектар	5	5	5	5	25
6. Количество конкурсных мероприятий в области архитектуры и градостроительства	Единица	2	2	2	2	10

РАЗДЕЛ 3
МЕРОПРИЯТИЯ ПРОГРАММЫ

Наименование мероприятия	Ответственный исполнитель, соисполнители	Количественные параметры	Срок выполнения	Источник финансирования	Объем финансирования, тыс. руб.*						Итого
					2021 год	2022 год	2023 год	2024 год	2025 год	всего	
1	2	3	4	5	6	7	8	9	10	11	12
Регулирование градостроительной деятельности											
1. Разработка программы комплексного развития социальной инфраструктуры в пределах муниципального образования «Город Екатеринбург» на период до 2041 года	Департамент архитектуры, градостроительства и регулирования земельных отношений Администрации города Екатеринбурга	1 программа	2021	Бюджет города	1500	-	-	-	-	1500	3
2. Разработка программы комплексного развития систем коммунальной инфраструктуры в пределах муниципального образования «Город Екатеринбург»	Департамент архитектуры, градостроительства и регулирования земельных отношений Администрации города Екатеринбурга	1 программа	2022 – 2023	Бюджет города	-	2000	2500	-	-	4500	3
3. Разработка проектов планировки и проектов межевания территорий, в том числе предназначенных для размещения линейных объектов	Департамент архитектуры, градостроительства и регулирования земельных отношений Администрации города Екатеринбурга	3 проекта ежегодно	2021 – 2025	Бюджет города	1500	2000	2000	2000	2000	9500	1, 2
4. Внесение в Единый государственный реестр недвижимости сведений о границах населенных пунктов в составе муниципального образования «Город Екатеринбург»	Департамент архитектуры, градостроительства и регулирования земельных отношений Администрации города Екатеринбурга	18 населенных пунктов	2021	Бюджет города	1500	-	-	-	-	1500	2
5. Внесение в Единый государственный реестр недвижимости сведений о границах территориальных зон муниципального образования «Город Екатеринбург»	Департамент архитектуры, градостроительства и регулирования земельных отношений Администрации города Екатеринбурга	15 территориальных зон ежегодно	2021 – 2025	Бюджет города	3500	2000	2000	2000	2000	11500	2
6. Выполнение сноса самовольно построенных (строющихся) объектов капитального строительства, в том числе переустройство сетей инженерно-технического обеспечения, проведение строительных технических экспертиз таких объектов	Департамент архитектуры, градостроительства и регулирования земельных отношений Администрации города Екатеринбурга	5 объектов ежегодно	2021 – 2025	Бюджет города	1000	1268	1268	1768	1768	7072	2
7. Обеспечение деятельности Муниципального бюджетного учреждения «Мастерская генерального плана»	Департамент архитектуры, градостроительства и регулирования земельных отношений Администрации города Екатеринбурга	5 проектов планировки территории ежегодно, 4 проекта межевания территории ежегодно, 400 проектов градостроительных планов ежегодно	2021 – 2025	Бюджет города	21789	22432	22432	22432	22432	111517	1, 2
Итого				Бюджет города	30789	29700	30200	28200	28200	147089	-
Формирование архитектурно-градостроительного облика города											
8. Разработка и актуализация методических рекомендаций в области дизайна городской среды, в том числе стандартов комплексного благоустройства рекреационных и общественных пространств	Департамент архитектуры, градостроительства и регулирования земельных отношений Администрации города Екатеринбурга	1 документ ежегодно	2021 – 2025	Бюджет города	1000	1000	1000	1000	1000	5000	4
9. Разработка и актуализация методических рекомендаций в области формирования архитектурно-градостроительного облика города; разработка объемно-пространственного регламента развития городских территорий муниципального образования «Город Екатеринбург»	Департамент архитектуры, градостроительства и регулирования земельных отношений Администрации города Екатеринбурга	1 документ ежегодно, 1 регламент ежегодно	2021 – 2025	Бюджет города	1000	1000	1000	1000	1000	5000	1, 2

1	2	3	4	5	6	7	8	9	10	11	12
10. Проведение творческих конкурсов по проектированию общественно значимых городских пространств, по разработке дизайн-проектов (концепций) рекреационных и общественных пространств	Департамент архитектуры, градостроительства и регулирования земельных отношений Администрации города Екатеринбурга	1 конкурс ежегодно	2021 – 2025	Бюджет города	1000	1000	1000	1000	1000	5000	6
11. Участие Департамента архитектуры, градостроительства и регулирования земельных отношений Администрации города Екатеринбурга в выставках в области архитектуры и градостроительства	Департамент архитектуры, градостроительства и регулирования земельных отношений Администрации города Екатеринбурга	1 выставка ежегодно	2021 – 2025	Бюджет города	1500	2000	1500	3500	3500	12000	6
Итого				Бюджет города	4500	5000	4500	6500	6500	27000	–
Управление земельными ресурсами											
12. Подготовка земельных участков (территорий) к их выставлению на торги, в том числе в целях комплексного развития территорий	Департамент архитектуры, градостроительства и регулирования земельных отношений Администрации города Екатеринбурга	5 га ежегодно	2021 – 2025	Бюджет города	300	300	300	300	300	1500	1, 2, 5
13. Выполнение кадастровых работ по образованию земельных участков, уточнению границ земельных участков, постановке на государственный кадастровый учет публичных сервитутов, подготовка технических планов объектов капитального строительства	Департамент архитектуры, градостроительства и регулирования земельных отношений Администрации города Екатеринбурга	5 земельных участков ежегодно, 3 карты-плана ежегодно, 1 технический план ежегодно	2021 – 2025	Бюджет города	250	250	250	250	250	1250	2
14. Обеспечение деятельности Муниципального бюджетного учреждения «Центр подготовки разрешительной документации для строительства»	Департамент архитектуры, градостроительства и регулирования земельных отношений Администрации города Екатеринбурга	25650 документов по планировке территории ежегодно, 19120 единиц записей в базу данных информационных ресурсов ежегодно, 25000 единиц топографических планов ежегодно, 630 проектов градостроительных планов ежегодно	2021 – 2025	Бюджет города	67340	69755	69755	69755	69755	346360	1, 2
Итого				Бюджет города	67890	70305	70305	70305	70305	349110	–
Ведение информационных ресурсов градостроительной деятельности											
15. Ведение информационных ресурсов градостроительной деятельности	Департамент архитектуры, градостроительства и регулирования земельных отношений Администрации города Екатеринбурга	2 топографических плана ежегодно, 300 проектов ежегодно	2021 – 2025	Бюджет города	15778	14200	14200	14200	14200	72578	1, 2
16. Создание и развитие электронного архива земельных дел градостроительной деятельности	Департамент архитектуры, градостроительства и регулирования земельных отношений Администрации города Екатеринбурга	1000 дел	2021	Бюджет города	500	–	–	–	–	500	1, 2
17. Формирование (упорядочение) архива Государственной инспекции архитектурно-строительного надзора города Екатеринбурга	Департамент архитектуры, градостроительства и регулирования земельных отношений Администрации города Екатеринбурга	2000 дел ежегодно	2021 – 2025	Бюджет города	759	960	960	960	960	4599	1, 2
Итого				Бюджет города	17037	15160	15160	15160	15160	77677	–
Всего по Программе				Бюджет города	120216	120165	120165	120165	120165	600876	–

* Объемы финансирования мероприятий Программы на 2021 – 2025 годы из бюджета города являются прогнозными и подлежат приведению в соответствие с решением Екатеринбургской городской Думы о бюджете муниципального образования «город Екатеринбург» на соответствующий финансовый год и плановый период не позднее двух месяцев со дня его вступления в силу.

АДМИНИСТРАЦИЯ ГОРОДА ЕКАТЕРИНБУРГА

ПОСТАНОВЛЕНИЕ

05.11.2020

№ 2268

Об утверждении Программы профилактики нарушений обязательных требований законодательства при осуществлении муниципального лесного контроля на территории муниципального образования «город Екатеринбург» на 2021 год

Во исполнение части первой статьи 8.2 Федерального закона от 26.12.2008 № 294-ФЗ «О защите прав юридических лиц и индивидуальных предпринимателей при осуществлении государственного контроля (надзора) и муниципального контроля», в соответствии с пунктом 6 статьи 98 Федерального закона от 31.07.2020 № 248-ФЗ «О государственном контроле (надзоре) и муниципальном контроле в Российской Федерации», Постановлением Правительства Российской Федерации от 26.12.2018 № 1680 «Об утверждении общих требований к организации и осуществлению органами государственного контроля (надзора), органами муниципального контроля мероприятий по профилактике нарушений обязательных требований, требований, установленных муниципальными правовыми актами», руководствуясь статьей 35 Устава муниципального образования «город Екатеринбург»,

ПОСТАНОВЛЯЮ:

1. Утвердить Программу профилактики нарушений обязательных требований при осуществлении муниципального лесного контроля на территории муниципального образования «город Екатеринбург» на 2021 год (приложение).
2. Департаменту информационной политики Администрации города Екатеринбурга опубликовать настоящее Постановление в издании «Екатеринбургский вестник» и разместить его на официальном сайте Администрации города Екатеринбурга в информационно-телекоммуникационной сети Интернет (ekaterinburg.rf) в установленный срок.
3. Контроль за исполнением настоящего Постановления возложить на заместителя Главы Екатеринбурга по вопросам благоустройства, транспорта и экологии Бубнова А.Э.

Глава Екатеринбурга

А.Г. Высокинский

Приложение к Постановлению
Администрации города Екатеринбурга
от 05.11.2020 № 2268

ПРОГРАММА

профилактики нарушений обязательных требований законодательства при осуществлении
муниципального лесного контроля на территории муниципального образования «город Екатеринбург» на 2021 год

Программа профилактики нарушений обязательных требований при осуществлении муниципального лесного контроля на территории муниципального образования «город Екатеринбург» в 2021 году разработана в соответствии с Постановлением Правительства Российской Федерации от 26.12.2018 № 1680 «Об утверждении общих требований к организации и осуществлению органами государственного контроля (надзора), органами муниципального контроля мероприятий по профилактике нарушений обязательных требований, требований, установленных муниципальными правовыми актами».

РАЗДЕЛ 1

АНАЛИЗ И ОЦЕНКА СОСТОЯНИЯ ПОДКОНТРОЛЬНОЙ СФЕРЫ

1. Одним из важнейших направлений деятельности органов местного самоуправления является осуществление муниципального лесного контроля. При реализации муниципального лесного контроля обеспечивается предупреждение, выявление и пресечение нарушений юридическими лицами и индивидуальными предпринимателями (далее – подконтрольные субъекты) обязательных требований действующего лесного законодательства, установленных правовыми актами Российской Федерации и Свердловской области, а также муниципальными правовыми актами, касающимися лесных отношений и лесопользования (далее – обязательные требования).

Предметом муниципального лесного контроля является проверка соблюдения подконтрольными субъектами, осуществляющими использование лесных участков, обязательных требований, установленных федеральными законами и принимаемыми в соответствии с ними иными нормативными правовыми актами Российской Федерации, законами и иными нормативными правовыми актами Свердловской области, а также муниципальными правовыми актами в отношении лесных участков, находящихся в собственности муниципального образования «город Екатеринбург», организация и проведение мероприятий по профилактике нарушений указанных требований.

2. Все лесные участки, находящиеся в муниципальной собственности, переданы в пользование Муниципальному специализированному автономному учреждению «Екатеринбургское лесничество».

3. К обязательным требованиям, соблюдение которых оценивается при осуществлении муниципального лесного контроля, относятся:
использование городских лесов в соответствии с оформленными разрешительными документами;
использование городских лесов по целевому назначению и способами, которые не должны наносить вред окружающей среде, в том числе лесу как природному объекту;

своевременный возврат лесных участков, предоставленных во временное пользование;
исполнение подконтрольными субъектами при использовании ими городских лесов иных обязанностей владельцев и (или) пользователей лесных участков, установленных Лесным кодексом Российской Федерации и иными актами лесного законодательства;
исполнение подконтрольными субъектами предписаний об устранении допущенных ими нарушений лесного законодательства.

4. На 2020 год проведение плановой проверки в отношении Муниципального специализированного автономного учреждения «Екатеринбургское лесничество» запланировано не было, оснований для проведения внеплановых проверок в рамках муниципального лесного контроля, предусмотренных статьей 10 Федерального закона от 26.12.2008 № 294-ФЗ «О защите прав юридических лиц и индивидуальных предпринимателей при осуществлении государственного контроля (надзора) и муниципального контроля», не выявлено.

В целях профилактики нарушений обязательных требований, соблюдение которых проверяется в ходе осуществления муниципального лесного контроля, Комитет благоустройства Администрации города Екатеринбурга (далее – Комитет) в 2020 году обновил на официальном сайте Администрации города Екатеринбурга в информационно-телекоммуникационной сети Интернет (ekaterinburg.rf) и на информационных стендах, установленных в помещениях Комитета, перечень правовых актов, содержащих обязательные требования.

В ежедневном режиме велась информативно-разъяснительная работа с подконтрольными субъектами (оказывалась консультативная помощь, давались разъяснения по вопросам соблюдения обязательных требований и реализации положений Федерального закона от 26.12.2008 № 294-ФЗ «О защите прав юридических лиц и индивидуальных предпринимателей при осуществлении государственного контроля (надзора) и муниципального контроля» в устной форме).

На официальном сайте Администрации города Екатеринбурга в информационно-телекоммуникационной сети Интернет (екатеринбург.рф) размещалась соответствующая информация об обобщении практики осуществления муниципального лесного контроля на территории муниципального образования «город Екатеринбург».

С учетом ограниченного круга подконтрольных субъектов деятельность в рамках муниципального лесного контроля можно признать достаточно эффективной.

5. Настоящая Программа разработана в целях организации и проведения Комитетом профилактических мероприятий, направленных на предупреждение нарушений обязательных требований подконтрольными субъектами.

Целями настоящей Программы являются:

- предупреждение, выявление и пресечение нарушений обязательных требований;
- устранение причин, факторов и условий, способствующих нарушениям обязательных требований;
- профилактика нарушений обязательных требований;
- создание у подконтрольных субъектов мотивации к неукоснительному соблюдению обязательных требований;
- снижение уровня ущерба, причиненного в результате нарушений обязательных требований.

Задачами настоящей Программы являются:

- укрепление системы профилактики нарушений обязательных требований путем активизации профилактической деятельности;
- выявление причин, факторов и условий, способствующих нарушениям обязательных требований;
- повышение правосознания и правовой культуры подконтрольного субъекта при соблюдении обязательных требований.

Целевыми индикаторами и показателями качества и результативности настоящей Программы являются:

информированность подконтрольных субъектов о содержании обязательных требований, понятность обязательных требований, их однозначное толкование подконтрольными субъектами и должностными лицами органа муниципального лесного контроля;

удовлетворенность подконтрольных субъектов доступностью информации о принятых и готовящихся изменениях в содержании обязательных требований, размещенной на официальном сайте Администрации города Екатеринбурга в информационно-телекоммуникационной сети Интернет (екатеринбург.рф);

информированность подконтрольных субъектов о порядке проведения проверок, о правах подконтрольных субъектов при проведении проверок;

степень дисциплинированности подконтрольных субъектов;

выполнение профилактических программных мероприятий.

Количественным показателем реализации настоящей Программы является количество проведенных профилактических мероприятий.

РАЗДЕЛ 2

ПЛАН МЕРОПРИЯТИЙ ПО ПРОФИЛАКТИКЕ НАРУШЕНИЙ НА 2021 ГОД

Наименование мероприятия 1	Срок выполнения 2	Ответственное лицо 3
1. Размещение на официальном сайте Администрации города Екатеринбурга в информационно-телекоммуникационной сети Интернет (екатеринбург.рф) перечня и текстов правовых актов, содержащих обязательные требования	I квартал 2021 года	Заведующий сектором зеленого хозяйства Комитета
2. Актуализация размещенных на официальном сайте Администрации города Екатеринбурга в информационно-телекоммуникационной сети Интернет (екатеринбург.рф) перечня и текстов правовых актов, соблюдение которых является предметом муниципального лесного контроля	По мере принятия новых правовых актов и внесения изменений в действующие правовые акты	Заведующий сектором зеленого хозяйства Комитета
3. Подготовка и размещение на официальном сайте Администрации города Екатеринбурга в информационно-телекоммуникационной сети Интернет (екатеринбург.рф) разъяснений содержания правовых актов, содержащих обязательные требования	Не позднее двух месяцев с даты принятия новых правовых актов и внесения изменений в действующие правовые акты	Заведующий сектором зеленого хозяйства Комитета
4. Проведение консультаций по вопросам соблюдения обязательных требований	В период проведения контрольных мероприятий; при обращении подконтрольного субъекта по телефону или лично в Комитет	Специалисты сектора зеленого хозяйства Комитета
5. Регулярное обобщение практики осуществления муниципального лесного контроля на территории муниципального образования «город Екатеринбург» и размещение на официальном сайте Администрации города Екатеринбурга в информационно-телекоммуникационной сети Интернет (екатеринбург.рф) соответствующей информации (с указанием наиболее часто встречающихся случаев нарушений обязательных требований)	Не реже 1 раза в год	Специалисты сектора зеленого хозяйства Комитета
6. Выдача подконтрольному субъекту предостережений о недопустимости нарушений обязательных требований в соответствии с частями 5 – 7 статьи 8.2 Федерального закона от 26.12.2008 № 294-ФЗ «О защите прав юридических лиц и индивидуальных предпринимателей при осуществлении государственного контроля (надзора) и муниципального контроля»	По мере поступления сведений об угрозе нарушений обязательных требований или признаках нарушений обязательных требований	Заведующий сектором зеленого хозяйства Комитета

РАЗДЕЛ 3

ПРОЕКТ ПЛАНА МЕРОПРИЯТИЙ ПО ПРОФИЛАКТИКЕ НАРУШЕНИЙ НА 2022 – 2023 ГОДЫ

Наименование мероприятия 1	Срок выполнения 2	Ответственное лицо 3
1. Размещение на официальном сайте Администрации города Екатеринбурга в информационно-телекоммуникационной сети Интернет (екатеринбург.рф) перечня и текстов правовых актов, содержащих обязательные требования	I квартал 2022 года, I квартал 2023 года	Заведующий сектором зеленого хозяйства Комитета
2. Актуализация размещенных на официальном сайте Администрации города Екатеринбурга в информационно-телекоммуникационной сети Интернет (екатеринбург.рф) перечня и текстов правовых актов, содержащих обязательные требования	По мере принятия новых правовых актов и внесения изменений в действующие правовые акты	Заведующий сектором зеленого хозяйства Комитета
3. Подготовка и размещение на официальном сайте Администрации города Екатеринбурга в информационно-телекоммуникационной сети Интернет (екатеринбург.рф) разъяснений содержания правовых актов, содержащих обязательные требования	Не позднее двух месяцев с даты принятия новых правовых актов и внесения изменений в действующие правовые акты	Заведующий сектором зеленого хозяйства Комитета

1	2	3
4. Проведение консультаций по вопросам соблюдения обязательных требований	В период поведения контрольных мероприятий; при обращении подконтрольного субъекта по телефону или лично в Комитет	Специалисты сектора зеленого хозяйства Комитета
5. Регулярное обобщение практики осуществления муниципального лесного контроля на территории муниципального образования «город Екатеринбург» и размещение на официальном сайте Администрации города Екатеринбурга в информационно-телекоммуникационной сети Интернет (екатеринбург.рф) соответствующей информации (с указанием наиболее часто встречающихся случаев нарушений обязательных требований)	Не реже 1 раза в год	Специалисты сектора зеленого хозяйства Комитета
6. Выдача подконтрольному субъекту предостережений о недопустимости нарушений обязательных требований в соответствии с частями 5 – 7 статьи 8.2 Федерального закона от 26.12.2008 № 294-ФЗ «О защите прав юридических лиц и индивидуальных предпринимателей при осуществлении государственного контроля (надзора) и муниципального контроля»	По мере поступления сведений об угрозе нарушений обязательных требований или признаках нарушений обязательных требований	Заведующий сектором зеленого хозяйства Комитета

РАЗДЕЛ 4
ОТЧЕТНЫЕ ПОКАЗАТЕЛИ ПРОГРАММЫ ПРОФИЛАКТИКИ НА 2021 ГОД

Наименование показателя	Методика расчета показателя	Значение показателя в 2020 году	Целевое значение на 2021 год
1	2	3	4
1. Доля нарушений обязательных требований	$D = H : P$, где: D – доля нарушений обязательных требований; H – количество выявленных нарушений за календарный год; P – количество проведенных проверок в календарном году	-	-
2. Степень дисциплинированности подконтрольных субъектов	$M = (P_n + P_r) : (P_i + P_r)$, где: M – степень дисциплинированности подконтрольных субъектов; P _n – количество неисполненных предписаний об устранении выявленных нарушений обязательных требований; P _r – количество неисполненных предостережений о недопустимости нарушений обязательных требований; P _i – количество исполненных предписаний об устранении выявленных нарушений обязательных требований; P _r – количество исполненных предостережений о недопустимости нарушений обязательных требований	-	-
3. Уровень административной нагрузки на подконтрольные субъекты	$Y = A : P$, где: Y – уровень административной нагрузки на подконтрольные субъекты; A – количество административных протоколов, составленных в ходе осуществления муниципального лесного контроля; P – количество проведенных проверок в календарном году	-	-
4. Среднее значение отчетных показателей Программы за календарный год	$C = (D + M + Y) : K$, где: C – среднее значение отчетных показателей Программы; D – доля нарушений обязательных требований; M – степень дисциплинированности подконтрольных субъектов; Y – уровень административной нагрузки на подконтрольные субъекты; K – количество отчетных показателей Программы	-	-
5. Эффективность Программы*	$E = (1 - C) \times 100\%$, где: E – эффективность Программы; C – среднее значение отчетных показателей Программы за календарный год	-	-

* При значении показателя эффективности Программы больше либо равно 80 % уровень эффективности реализации Программы является высоким. При значении показателя эффективности Программы меньше 80 % и больше либо равно 50 % уровень эффективности реализации Программы является средним. При значении показателя эффективности Программы меньше 50 % уровень эффективности реализации Программы является низким.

РАЗДЕЛ 5
ПРОЕКТ ОТЧЕТНЫХ ПОКАЗАТЕЛИ ПРОГРАММЫ ПРОФИЛАКТИКИ НА 2022 – 2023 ГОДЫ

Наименование показателя	Методика расчета показателя	Значение показателя в 2021 году	Целевое значение показателей	
			на 2022 год	на 2023 год
1	2	3	4	5
1. Доля нарушений обязательных требований	$D = H : P$, где: D – доля нарушений обязательных требований; H – количество выявленных нарушений за календарный год; P – количество проведенных проверок в календарном году	-	-	-
2. Степень дисциплинированности подконтрольных субъектов	$M = (P_n + P_r) : (P_i + P_r)$, где: M – степень дисциплинированности подконтрольных субъектов; P _n – количество неисполненных предписаний об устранении выявленных нарушений обязательных требований; P _r – количество неисполненных предостережений о недопустимости нарушений обязательных требований; P _i – количество исполненных предписаний об устранении выявленных нарушений обязательных требований; P _r – количество исполненных предостережений о недопустимости нарушений обязательных требований	-	-	-

1	2	3	4	5
3. Уровень административной нагрузки на подконтрольные субъекты	$Y = A : П$, где: Y – уровень административной нагрузки на подконтрольные субъекты; A – количество административных протоколов, составленных в ходе осуществления муниципального лесного контроля; П – количество проведенных проверок в календарном году	-	-	-
4. Среднее значение отчетных показателей Программы за календарный год	$C = (D + M + Y) : K$, где: C – среднее значение отчетных показателей Программы; D – доля нарушений обязательных требований; M – степень дисциплинированности подконтрольных субъектов; Y – уровень административной нагрузки на подконтрольные субъекты; K – количество отчетных показателей Программы	-	-	-
5. Эффективность Программы	$Э = (1 - C) \times 100 \%$, где: Э – эффективность Программы; C – среднее значение отчетных показателей за календарный год	-	-	-

Извещение О проведении собрания о согласовании местоположения границ земельного участка

Кадастровым инженером Таразовым Владимиром Тахировичем, № квалификационного аттестата 66-12-506 (почтовый адрес: 620026, г. Екатеринбург ул. Декабристов д. 16/18, кор. «З», оф. 301, контактный тел. 8-343-22-77-999, e-mail: geopoint@list.ru), выполняются кадастровые работы по уточнению местоположения границы земельного участка с **К№ 66:41:0511007:92**, расположенного по адресу: обл. Свердловская, г. Екатеринбург, дск «Лесной», уч. 92.

Заказчиком кадастровых работ является Каримов Ильдар Анварович (почтовый адрес: Свердловская обл., г. Екатеринбург, ул. Евгения Савкова, д. 35/2, кв. 722, конт. тел. 8-908-909-00-59).

Собрание заинтересованных лиц по поводу согласования местоположения границ состоится по адресу: Свердловская обл., г. Екатеринбург, ул. Декабристов, д. 16/18, кор. «З», оф. 30, «07» декабря 2020 г. в 12.00.

С проектом межевого плана земельного участка можно ознакомиться по адресу: Свердловская обл., г. Екатеринбург, ул. Декабристов, д. 16/18, кор. «З», оф. 301, предварительно связавшись с кадастровым инженером по тел. 8 (343) 22-77-999. Возражения по проекту межевого плана и требования о проведении согласования местоположения границ земельных участков на местности принимаются в течении месяца с момента опубликования данного извещения по адресу: Свердловская обл., г. Екатеринбург, ул. Декабристов, д. 16/18, кор. «З», оф. 301.

Смежные земельные участки, с правообладателями которых требуется согласовать местоположение границы: с К№ 66:41:0511007:89 (обл. Свердловская, г. Екатеринбург, дск «Лесной», уч. 92) и иными заинтересованными лицами.

При проведении согласования местоположения границ при себе необходимо иметь документ, удостоверяющий личность, а также документы о правах на земельный участок (п. 12 ст. 39, п. 2 ст. 40 Федерального закона от 24.07.2007 г. № 221-ФЗ «О кадастровой деятельности»).